Linierung Rasenspielfeld

best. Barriere

best. Tribüne

Rasen-
spielfeld

Düker Schwarzer Bach unter Hochwasserentlastungskanal,
Verrohrung DN500 und DN600

Schlierenbach - Riss, Hochwasser-
entlastungskanal Düker Schwarzer Bach
mit Rechen, Pflegezugang, seitl. Lager-
fläche und Kontrollschächten

best. Ballfangzaun

Wurzelstock

Schnitt G - H

best. Ballfangzaun
mit Mauerscheibe

WSP 533,22
Sohle 532,62

Sträucher, Steckhölzer

Röhrichtwalze

Ufer-Erlebnis-Pfad

Schwarzer Bach

Schnitt I - K

Böschung
abflachen

Fahrradstellplätze
mit Überdachung

S-Bahn
Biberach Süd

Kreissonderschule

Vorlandgestaltung
best. Feldgehölz
best. Maschendrahtzaun

WSP 533,21
Sohle 532,85

Verrohrung
DN1500

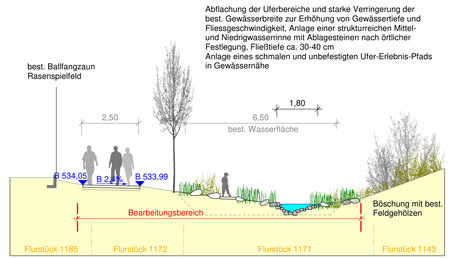

Schnitt G - H,
M 1:100

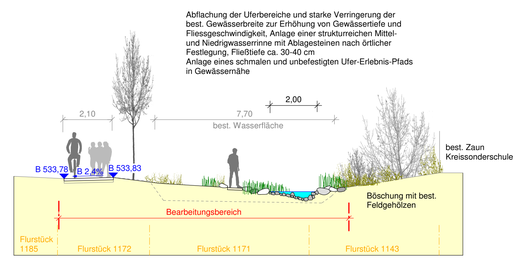

Schnitt I - K,
M 1:100

Bestandsbild Schwarzer Bach, Blick Richtung Südost

Leitbild Schwarzer Bach nach Renaturierung 2018,
Schwarzbachstraße, südlicher Teil

Zeichenerklärung

Planung

- Asphaltdeckschicht erneuern
- Rasen/ Wiese
- Ufer-/ Vorlandgestaltung
- Baum
- Baum entfällt
- Sträucher, Steckhölzer
- Wurzelstock
- Röhrichtsoden, Röhrichtwalze
- Stromstrich Niedrigwassergerinne
- Störsteine
- 534,40 Höhe, B: Bestand, i: interpoliert
- Bearbeitungsbereich, Abgrenzung Module

Bestand

- Asphalt, Pflasterbelag
- Ufer-/ Feldgehölz
- Baum, Nachpflanzung
- Baum, vermessen/ ohne Vermessung

Durchmesser Baumkrone und Vitalität entspr. Baumkataster, Stand 19.11.2019

- Vitalität: gesund
- Vitalität: kränkelnd
- Vitalität: krank
- Belagskante
- Mastleuchte
- Flutlicht
- S 532,37 Höhe Rohrsohle
- Böschungsoberkante
- Mauer
- Kataster

Planunterlagen Hochwasserentlastungskanal Schlierenbach - Riss,
Düker Schwarzer Bach, IB Wassermüller, 1982

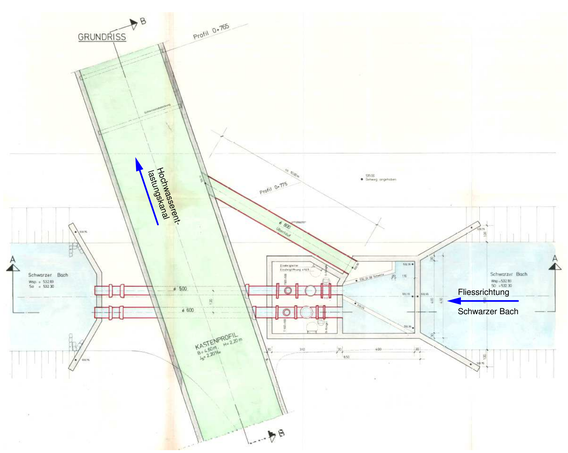

Renaturierung Schwarzer Bach in Biberach an der Riß

Entwurf 18.08.2020
Plan 3 - Ost

0 2 4 6 8 10m

Originalmaßstab M 1:200

Bauvorhaben	Renaturierung Schwarzer Bach in Biberach an der Riß
Bauherr	Biberach an der Riß Museumstraße 2 88400 Biberach an der Riß
Planungsphase	Entwurf
Plandarstellung	Plan 3, Ost
Datum 18.08.2020	2018_25/2020.08.18ak Schwarzer Bach - Entwurf
Maßstab	1:200, 1:100
Auftragnehmer	Fischer + Partner Büro für Freiraumplanung und Landschaftsarchitektur Albstraße 31 73262 Reichenbach/Fils Tel. 07153 - 618929 Fax 618933