






Zeichenerklärung:

-  Zufahrtsbereiche mit guter Anfahrbarkeit
-  Bundes-, Landes-, Kreisstraßen geplant
-  sonstige Straßen geplant
-  Verkehrslenkung durch verkehrslenkende Maßnahmen
-  Parkplätze

Grundlage

STEK 2015/16

Strategisches Netz

Stadtplanungsamt Biberach
den 09.04.2020

/Fh