

REGIONALPLAN DONAU-ILLER

RAUMNUTZUNGSKARTE

B I Sicherung der natürlichen Lebensgrundlagen

B I 1 Naturschutz und Landschaftspflege



Gebiet für Naturschutz und Landschaftspflege (VRG) - PS B I 1 Z (5)



Gebiet für Naturschutz und Landschaftspflege (VBG) - PS B I 1 G (7)

B I 2 Land- und Forstwirtschaft



Gebiet für Landwirtschaft (VBG) - PS B I 2.1 G (3)

B I 4 Wasservorkommen



Gebiet zur Sicherung von Wasservorkommen (VRG) - PS B I 4 Z (5)



Gebiet zur Sicherung von Wasservorkommen (VBG) - PS B I 4 G (7)

B I 5 Vorbeugender Hochwasserschutz

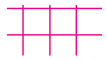


Gebiet für den vorbeugenden Hochwasserschutz (VRG) - PS B I 5 Z (3)



Gebiet für den vorbeugenden Hochwasserschutz (VBG) - PS B I 5 G (4)

B I 6 Erholung



Gebiet für Erholung (VRG) - PS B I 6 Z (3)



Gebiet für Erholung (VBG) - PS B I 6 G (5)

B II Regionale Freiraumstruktur

B II 1 Regionale Grünzüge



Regionaler Grünzug (VRG) - PS B II 1 Z (4)

B II 2 Grünzäsuren



Grünzäsur (VRG) - PS B II 2 Z (1)

B IV Wirtschaft

B IV 1 Industrie, Gewerbe und Dienstleistungseinrichtungen



Schwerpunkt für Industrie, Gewerbe und Dienstleistungseinrichtungen (VRG) - PS B IV 1 Z (1)

B IV 2 Einzelhandel



Standort für Einkaufszentren, großflächige Einzelhandelsbetriebe und sonstige großflächige Handelsbetriebe (VRG) - PS B IV 2 Z (5)

B IV 3 Gewinnung und Sicherung von Bodenschätzen



Gebiet für den Abbau von Rohstoffen (VRG) - PS B IV 3 Z (3)



Gebiet für den Abbau von Rohstoffen (VBG) - PS B IV 3 G (6)



Gebiet zur Sicherung von Rohstoffen (VRG) - PS B IV 3 Z (3)



Gebiet zur Sicherung von Rohstoffen (VBG) - PS B IV 3 G (6)

B V Technische Infrastruktur

B V 1.1 Straßenverkehr

Regionalbedeutungsaues Straßennetz

I Großräumiger Verkehr	II Überregionaler Verkehr	III Regionaler Verkehr	Verbindungsfunktionsstufe	
			Bestand (N)	
			ein-/beidseitiger Ausbau	} PS B V 1.1.1 N (1), PS B V 1.1.1 N (2), PS B V 1.1.1 N (3)
			Neubau	
			ein-/beidseitiger Ausbau	- PS B V 1.1.2 V (2)
			Neubau	- PS B V 1.1.2 V (3)

Anschlussstellen

- Planung - PS B V 1.1.1 N (1)
- Vorschlag - PS B V 1.1.2 V (1)

B V 1.2 Schienenverkehr

Schienenstrecken

- Bestand Haupt-/Nebenbahn (N)
- Bestand Schmalspurbahn (N)
- Ausbau (VRG) - PS B V 1.2.1 Z (6)
- Neubau (VRG) - PS B V 1.2.1 Z (8)
- Sicherung (VRG) - PS B V 1.2.1 Z (2)
- Elektrifizierung Bestand (N)
- Elektrifizierung Planung (VRG) - PS B V 1.2.1 Z (7)





Bahnhöfe, Haltepunkte und Haltestellen

- in Betrieb (N)
- Planung (VRG) - PS V 1.2.2 Z (2)
- Verlegung (VRG) - PS B V 1.2.2 Z (3)

B V 1.4 Güterverkehr

- Standort für Kombinierten Verkehr (VRG) - PS B V 1.4.1 Z (2)

B V 1.6 Luftverkehr


-  Verkehrsflughafen (N)
-  Verkehrslandeplatz (N)
-  Sonder-/Militärlandeplatz (N)
-  Segelfluggelände (N)
- Tag-Schutzzone 1: $L_{Aeq, Tag} \geq 65$ dB(A) (N)
- Tag-Schutzzone 2: $L_{Aeq, Tag} \geq 60$ dB(A) (N)

B V 2.1 Windkraft*



Vorranggebiet für Standorte regionalbedeutsamer Windkraftanlagen




*Unveränderte Übernahme der 5. Teilfortschreibung des Regionalplans „Nutzung der Windkraft“ (Kapitel B X 2.3, rechtskräftig seit 23.12.2015).



Waldfläche (N)

- (N) = Nachrichtliche Übernahme
- (Z) = Ziel
- (V) = Vorschlag
- (VRG) = Vorranggebiet
- (VBG) = Vorbehaltsgebiet
- (PS) = Plansatz

Verwaltungsgrenzen

-  Regionsgrenze
-  Kreisgrenze
-  Gemeindegrenze

Regionalverband
Donau Iller