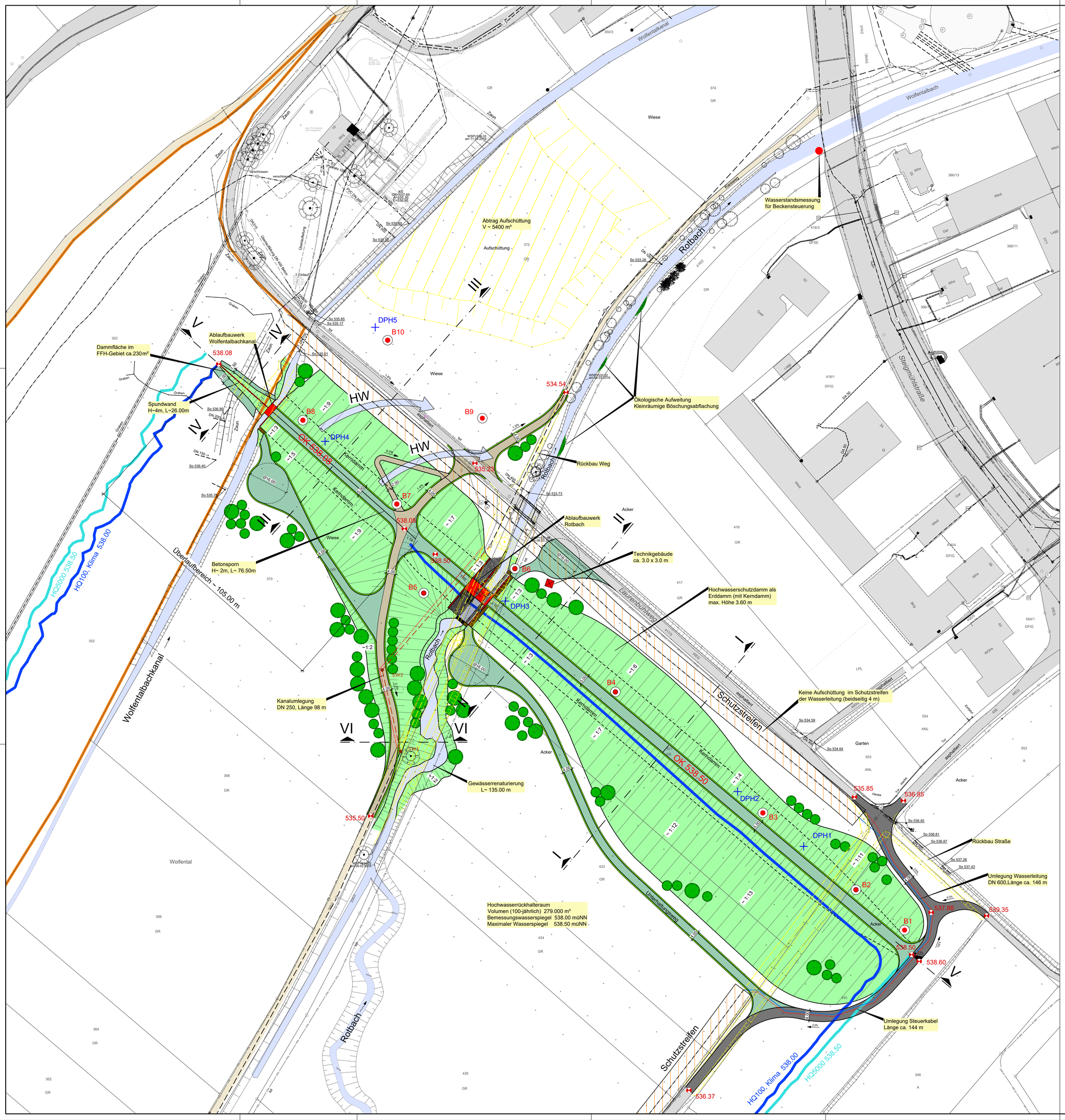

Übersicht

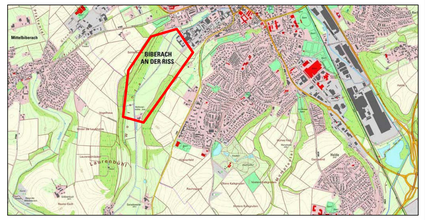

Schutzgebiete

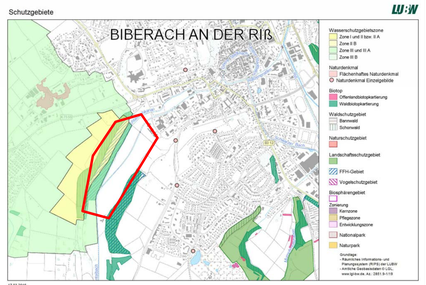

Kartenansicht

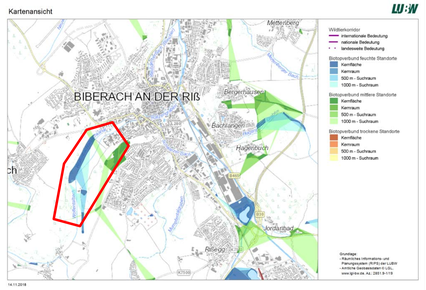

Überflutungsflächen

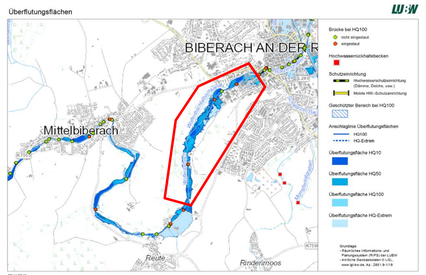

Legende:

- Mischwasser Bestand / Digitalisiert
- Regenwasser Bestand / Digitalisiert
- Schmutzwasser Bestand / Digitalisiert
- Hausanschlussleitung Bestand / Digitalisiert
- Wasserleitung Bestand / Digitalisiert
- Wasserleitung Hausanschluss Bestand / Digitalisiert
- Beleuchtung
- Gas
- Gas Hochdruck
- Gas Mitteldruck
- Gas Niederdruck
- Heizung
- Telekom
- Fernsehkabel
- Telekom + Fernsehkabel
- Glasfaserkabel
- Steuerkabel
- Strom
- Strom Hochspannung
- Strom Mittelspannung
- Strom Niederspannung
- Strom Hochspannung Freileitung
- Strom Mittelspannung Freileitung
- Strom Niederspannung Freileitung
- Kabel Deutschland
- Kabelleerrohre

Der Unternehmer hat sich vor Ausführung der Arbeiten über die Lage von bestehenden Leitungen sowie Kabel etc. im Bereich des kompletten Baufeldes bei den jeweiligen zuständigen Trägern der Ver-, und Entsorgungsanlagen zu unterrichten.

- Böschung Bestand
- Böschung Planung
- Bauwerke Planung
- Wasserfläche
- Entfallende Anlagen
- Fahrbahn, Bitumen Bestand
- Fahrbahn, Bitumen Planung
- Kiesweg Bestand
- Kiesweg Planung
- FFH-Gebiet
- Wasserleitung Planung
- Schmutzwasser Planung
- Steuerkabel Planung
- Telekommunikation Planung
- Wirtschaftsweg, Schotterrasen Planung
- Bankett Planung
- Baum Bestand Vermessen / Digitalisiert
- Baum Entfallend / Planung
- Einstauhöhe 538.00 müNN - HQ100, Klima
- Einstauhöhe 538.50 müNN - HQ5000
- 586.00 Höhenangabe Planung
- Flussbaustine Planung
- Keine Aufschüttung
- DPH2 Schwere Rammsondierung
- B3 Bohrung

N

Grundlage:
02.07.2015 Wasserleitung von e.wa riss GmbH&Co. KG
30.06.2015 Kanalleitung von Stadt Biberach
12.11.2018 Bestand Gewässerrenaturierung Rotbach im Bereich Wolfental von Stadt Biberach
18.06.2018 Neubau PW Wolfental von CDM Smith Consult GmbH

Kataster: Biberach 11.2017

VORABZUG
Datum: 06.03.2019

Koordinatensystem	
x	Gauß - Krüger
	UTM - ETRS89 / UTM Zone 32N

Höhensystem		Bereich
x	Höhen im neuen System (NN), DHHN12 - Status 130	
	Höhen über Normalhöhen-Null (NN), DHHN2016 - Status 170	

RSI RAPP + SCHMID
Infrastrukturplanung GmbH
Im Espach 5 | 88444 Ummendorf
Tel 07351 - 45 700 10
Fax 07351 - 45 700 29
info@rsi-bc.de
www.rsi-bc.de

BIBERACH klein. stark. oberschwäbisch.

Stadtentwässerung
Tiefbauamt

Bauvorhaben
Hochwasserschutz Wolfental

Planart
Lageplan

Bauphase
Genehmigungsplanung

Anerkannt, der Bauherr

Anlage

Projektnummer
15-104-BC

Zeichnungsname
GP_Lageplan

Maßstab
1:500

Plannummer

Index

Bearbeiter
UI

Gezeichnet
GB/GI

Datum
Unterschrift

RSI RAPP + SCHMID Infrastrukturplanung GmbH, 88444 Ummendorf
E:\15-104-BC\01_CAD\02_Genehmigungsplanung\GP_Lageplan.dwg
Layout: GP_Lageplan_M500