

Gemeinde Hochdorf	18,40 ha
--------------------------	-----------------

Wohnbauflächen	8,60 ha
-----------------------	----------------

Hochdorf		4,00 ha
Kreuzäcker II	Übernahme	1,90 ha
Öschle II	Neu	2,10 ha
Schweinhausen		2,80 ha
Stockäcker	Neu	0,70 ha
Aspenhalde	Neu	0,50 ha
Reutele	Neu	0,50 ha
Staufersstraße	Neu	1,10 ha
Unterssendorf		1,80 ha
Galgenberg	Erweiterung	1,80 ha

Mischbauflächen	0,30 ha
------------------------	----------------

Wasserfall II	Neu	0,30 ha
---------------	-----	---------

Gewerbliche Bauflächen	8,40 ha
-------------------------------	----------------

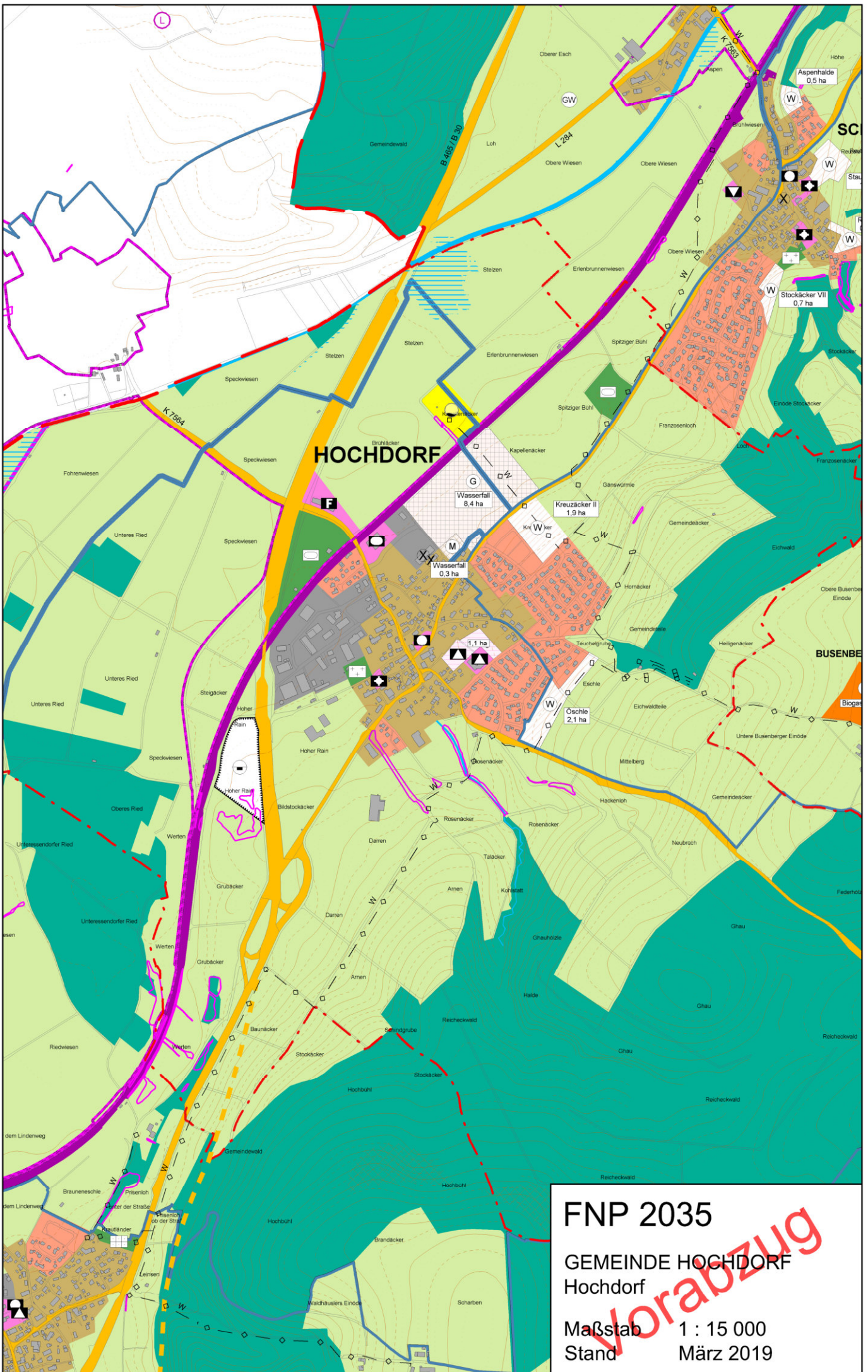
Hochdorf		8,40 ha
Wasserfall II	Übernahme	8,40 ha

Sonderbauflächen	0,00 ha
-------------------------	----------------

Gemeinbedarfsflächen	1,10 ha
-----------------------------	----------------

Hochdorf		1,10 ha
Schule	Neuabgrenzung	1,10 ha

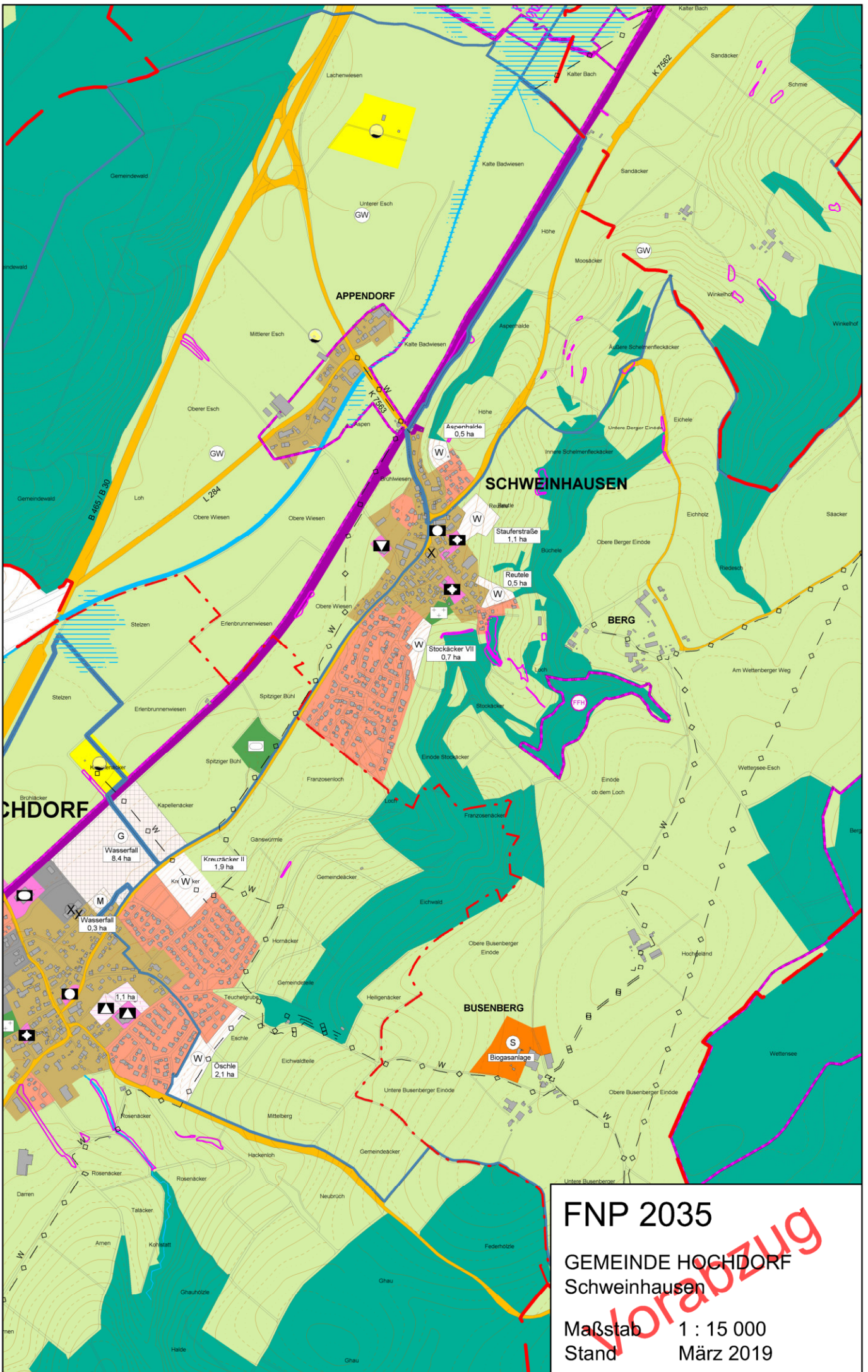
Grünflächen	0,00 ha
--------------------	----------------



FNP 2035

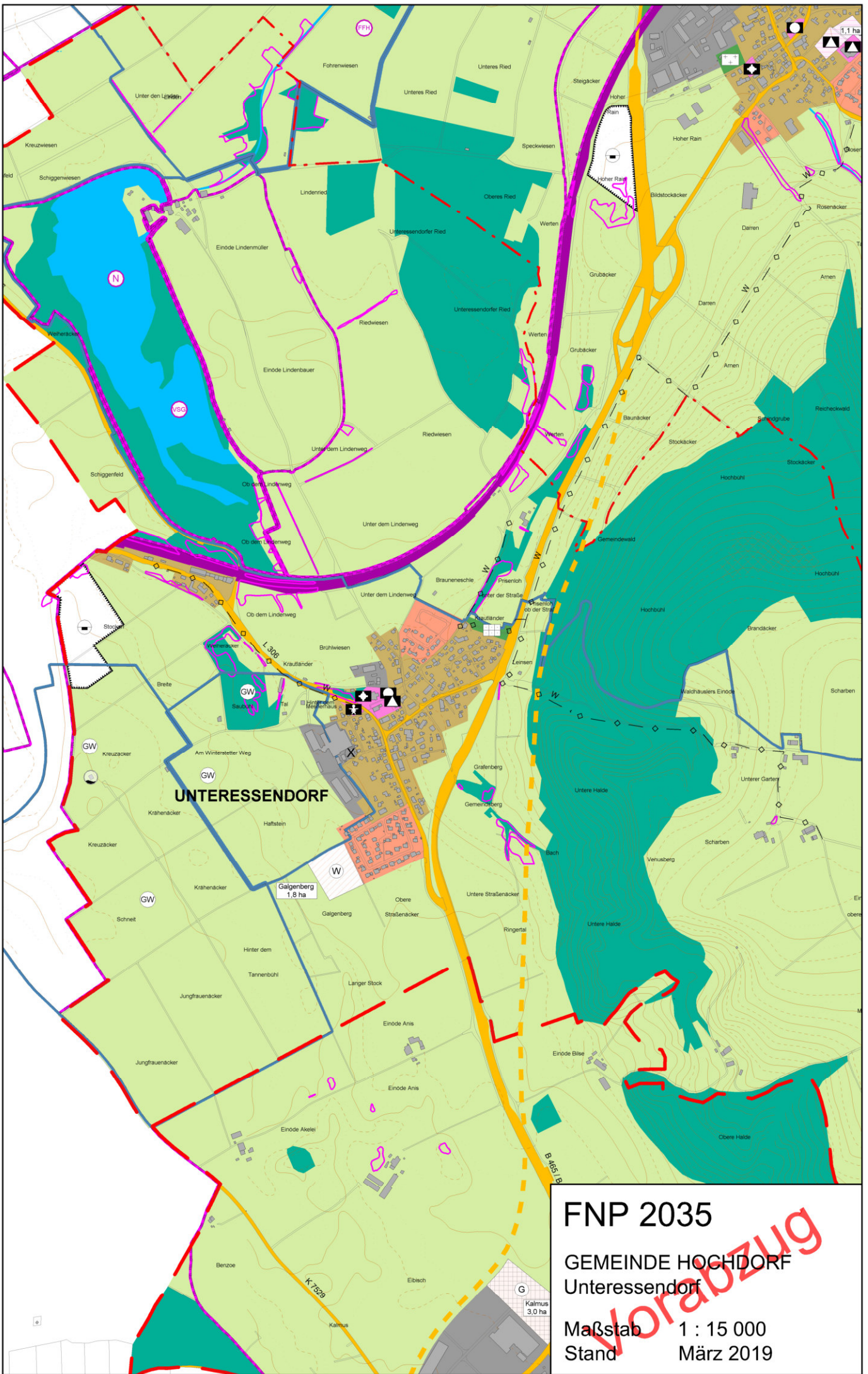
GEMEINDE HOCHDORF
Hochdorf

Maßstab 1 : 15 000
Stand März 2019



FNP 2035
GEMEINDE HOCHDORF
Schweinhausen
 Maßstab 1 : 15 000
 Stand März 2019

Vorabzug



FNP 2035
GEMEINDE HOCHDORF
Unteressendorf
Maßstab 1 : 15 000
Stand März 2019

Worabzug