





Anlage 2 – Stand und Umsetzung von Maßnahmen des Fußwegekonzeptes 2007

Umsetzung von Maßnahmen 2007 – 2018

-  seit 2007 umgesetzte Maßnahmen des Fußwegekonzeptes
-  kontinuierlich umzusetzende Maßnahmen
-  Maßnahmen, die in das Fußverkehrskonzept 2019 übernommen werden
-  Maßnahmen, die nicht mehr notwendig sind oder aufgrund schwerer Realisierbarkeit nicht umsetzbar sind

Nr.	Maßnahme Beschreibung	Anmerkungen	
schmaler Fußweg			
1.	Consulentengasse	Verbreiterung ist nicht möglich	
2.	Pfluggasse „Scharfes Eck“		
3.	Museumsstraße		
5.	Karpfengasse		
6.	Hindenburgstraße		
7.	Schulstraße		
8.	Theaterstraße	Grunderwerb nötig	
fehlende / gefährliche Querung			
10.	Verbindung Bürgerheim - Bürgerpark	Ersatz über LSA Waldseer Straße und Rollinstraße vorhanden	
11.	Waldseer Straße-Bürgerheim	Barrierefreie Querung	
13.	Saulgauer Straße	Ortsrandweg Höhe Tennisheim	
14.	Kolpingstraße - Parkdeck		
15.	Holzmarkt – Apotheke - SZ		
17.	Birkenharder Straße- Grünzug		
20.	Bergerhauser Straße – evang. Friedhof	80% der Fußgänger queren im Kurvenbereich	
21.	Bergerhauser Straße – An der Steige		
22.	Ulmer Straße /Aspach-Süd-Tierheim	keine Querung für Fußgänger	
Konflikt Radfahrer / Fußgänger			
30.	Bahnhofsvorplatz	Abriss der Mauer + Verbreiterung	
31.	Unterführung Bahnhof	Verkürzung; Umgestaltung	
33.	Memminger Straße Freibad – Friedhof		
35.	Fuß- und Radweg Schlierholzweg	Alternative Wolfentalradweg	
Lichtsignalanlagen			
50-55	allgemein Überarbeitung	Lfd. Kontrollen	
56.	H.-Liebherr-Straße		
Fehlende Fußwegeverbindungen			
60.	Braithweg-Felsengartenstraße		
61.	Wolfentalradweg siehe: Nr. 35		
62.	Felsengartenstraße – Saulgauer Straße	Mit Wegzug Dolli aufgegeben	
63.	Verbindung Karl-Müller-Str./Zollerweg	Geringe erwartete Nachfrage, hoher Aufwand	

64.	Verbindung Dinglinger Straße / Bodelschwingstraße		
65.	Verbindung Dinglinger Straße / Grüner Weg (über Tennisanlage)		
66.	Lindele - Widdersteinstraße		
68.	Verbindung durch Grünzug zwischen Talfeld (neu) und Bergerhausen		
69.	Verbindung Telawiallee - Bühlackerstraße	wird zugunsten Querungshilfe über Bergerhauser Straße aufgegeben	
70.	Fußgänger- und Radwegbrücke zwischen Breslaustraße und Fohrhäldele	unrealistisch aufgrund hoher Kosten	
71.	Verbindung Königsbergallee - Fohrhäldele		
74.	Hangkantenweg Reißegg Steige – Weißdornweg		
79.	neue Brücke Kindergarten – Alleenstraße	wird aufgegeben; Brücke weiter nördlich vorhanden	
80.	Verbindung Rosenweg - Bühlacker		
82.	Verbindung Weißes Bild - Birkenhard	wurde aufgrund fehlenden Grunderwerb aufgegeben	
83.	Geh- und Radweg Bergerhauser Straße Abschnitt Fohrhäldele/An der Steige		
Absenkungen			
kontinuierliche Absenkungen an Einmündungen auf „Null“ zu 90 % erledigt			
Schaffung gut begehbarer Bereiche auf Kleinpflaster			