










## LEGENDE

### Biotoptypen (Nr. Biotope)

	Acker (37.10)
	Fettwiese, mittl. Standorte (33.41)
	Weide mittl. Standorte (33.50)
	Feldgehölz, Feldhecke mittl. Standorte (41.10, 41.22)
	Streuobst bestand (45.40)
	Nitrophytische Saumvegetation (35.11)
	Völlig versiegelte Flächen (60.21)

### Sonstiges

 Plangebiet (Geltungsbereich)

### Wertgebende Arten

- Amsel
- Buchfink
- Bachstelze
- Goldammer
- Haussperling
- Kohlmeise
- Rabenkrähe
- Rotmilan
- Star

Stadt Biberach

Umweltbericht

Bebauungsplan "Breite III"

## BESTANDSPLAN



M 1 : 1.500 (im Original)

Bearbeitung: F. Nowotna <small>Dipl.-Geologe</small>	Datum: 18.05.2018
Gezeichnet: FN	geändert: 17.06.2018

**seeconcept**

Büro für Landschafts- und Umweltp lanung

Frank Nowotna  
 Waldweg 28  
 D-88690 Urdinggen  
 Ruf (07556) 931911  
 Fax (07556) 931912  
 seeconcept@t-online.de