






















Flächennutzung

mit Biotoptypen nach Ökokontoverordnung B.-W.

-  Acker mit fragmentarischer Unkrautvegetation (ÖKVO-Biotopnummer 37.11) - 79 325 m²
-  Intensivwiese als Dauergrünland (ÖKVO-Biotopnummer 33.61) - 7 866 m²
-  Fettwiese mittlerer Standorte - Verkehrsrgrün (ÖKVO-Biotopnummer 33.41) - 2 759 m²
-  Grasweg (ÖKVO-Biotopnummer 60.25) - 2 572 m²
-  Baumreihe oder Einzelbaum auf mittelwertigen Biotoptypen (ÖKVO-Biotopnummer 45.10b bis 45.30b)
-  Zierrasen (ÖKVO-Biotopnummer 33.80) - 301 m²
-  Kleine Grünfläche - Zierstrauchpflanzung (LFU-Biotopnummer 60.50) - 32 m²
-  Gepflasterte Straße oder Platz (LFU-Biotopnummer 60.22) - 98 m²
-  Völlig versiegelte Straße oder Platz (LFU-Biotopnummer 60.21) - 4 000 m²
-  Feldhecke mittlerer Standorte
-  Schrebergarten
-  Höhenlinien
-  Überdeckung mit Bebauungsplan 'Sana Kreisklinik'
-  Bebauungsplan 'Sana Kreisklinik'
-  Grenze Bearbeitungsgebiet
-  Gemarkungsgrenze Biberach-Warthausen
-  Fuß-/Radweg
-  Wanderweg Schwäbischer Albverein

 Elisabeth Kimmich Dipl.Ing.(FH) Freie Garten- und Landschaftsarchitektin Köhlesrain 83/5 88400 Biberach fon 07351/301894 fax 07351/301895 pro.gruenraum@tesionmail.de	Projekt	Grünordnungsplan 'Hauderboschen'		
	Plan	Bestandsplan Flächennutzung mit Biotoptypen		
	Bauherr	Stadt Biberach an der Riss Stadtplanungsamt Museumstr. 2, 88400 Biberach		
Projektnummer	16.2	Datum	04. 01. 2017	
Plannummer	2.1	Änderung	02. 02. 2017	
Maßstab	1 : 2 000	Änderung	13. 07. 2017	
Plangröße	DIN A3			