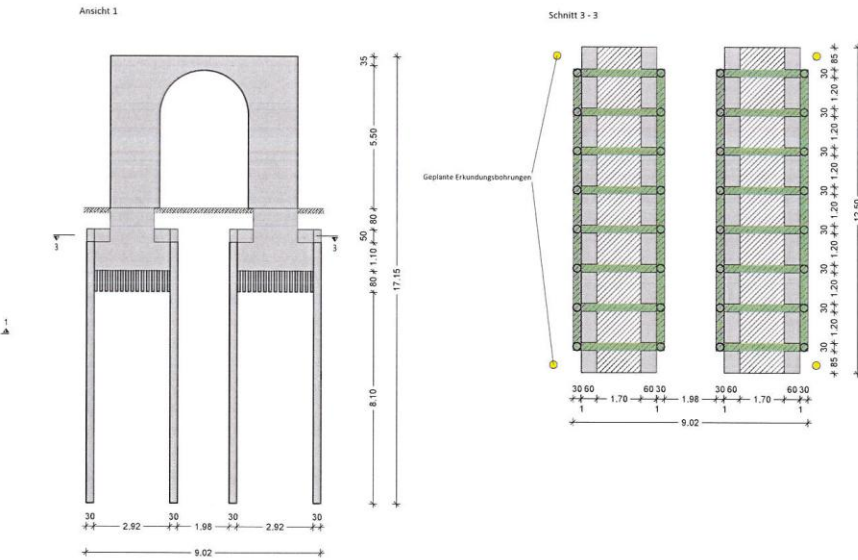
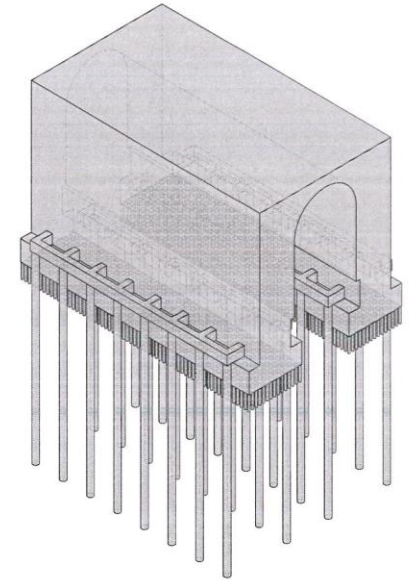
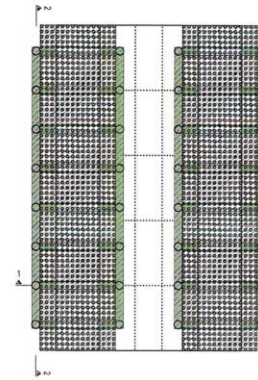


Anmerkung:

Die Abmessungen der Mikropfähle und des Stahlbeton-Balken-Rost ändern sich im Zuge der weiteren Planung und sind nur eine erste Schätzung.

Der genau Schichtaufbau, sowie die Grundwasserverhältnisse sollen durch 4 Erkundungsbohrungen erfasst werden.



Dr.-Ing. G. Ulrich Geotechnik GmbH
 Grundbauingenieure Bodenmechaniker Geologen
 86339 Leubach Zum Buntentobel 6
 Tel: 01561 18643-0 Fax: 01561 18643-10
 www.ulrich-geotechnik.de info@ulrich-geotechnik.de

Bauherr: Stadt Biberach		Legende	
Bauvorhaben: Sanierung Ulmer Stadttor Biberach		Maßstab: 1:100	Gezeichnet: [Name]
Planinhalt: Skizze	Index: [Name]	Plannummer: 1	Datum: [Date]
Darstellungsart:	Aktzeichen:	Anlage:	
H/B = 594 / 841 (0.50m ²)		Allplan 2016	