





















Flächennutzung

mit Biotoptypen nach Ökokontoverordnung B.-W.

-  Acker mit fragmentarischer Unkrautvegetation (ÖKVO-Biotopnummer 37.11) - 79 325 m²
-  Intensivwiese als Dauergrünland (ÖKVO-Biotopnummer 33.61) - 7 866 m²
-  Fettwiese mittlerer Standorte - Verkehrgsgrün (ÖKVO-Biotopnummer 33.41) - 2 759 m²
-  Grasweg (ÖKVO-Biotopnummer 60.25) - 2 572 m²
-  Baumreihe oder Einzelbaum auf mittelwertigen Biotoptypen (ÖKVO-Biotopnummer 45.10b bis 45.30b)
-  Zierrasen (ÖKVO-Biotopnummer 33.80) - 301 m²
-  Kleine Grünfläche - Zierstrauchpflanzung (LFU-Biotopnummer 60.50) - 32 m²
-  Gepflasterte Straße oder Platz (LFU-Biotopnummer 60.22) - 98 m²
-  Völlig versiegelte Straße oder Platz (LFU-Biotopnummer 60.21) - 4 000 m²
-  Feldhecke mittlerer Standorte
-  Schrebergarten
-  Höhenlinien
-  Bebauungsplan 'Sana Kreisklinik'
-  Grenze Bearbeitungsgebiet
-  Gemarkungsgrenze Biberach-Warhausen
-  Fuß-/Radweg
-  Wanderweg Schwäbischer Albverein

 Elisabeth Kimmich Dipl.Ing.(FH) Freie Garten- und Landschaftsarchitektur Köhlesrain 83/5 88400 Biberach fon: 07351/301894 fax: 07351/301895 pro.gruenraum@tesionmail.de	Projekt	Grünordnungsplan 'Hauderboschen'		
	Plan	Bestandsplan Flächennutzung mit Biotoptypen		
Bauherr	Stadt Biberach an der Riss Stadtplanungsamt Museumstr. 2, 88400 Biberach			
Projektnummer	16.2	Datum	04.01.2017	
Plannummer	2.1	Änderung		
Maßstab	1 : 2 000			
Plangröße	DIN A3			