




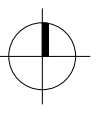


Zeichenerklärung:

-  Bauflächen
-  Verkehrsflächen
-  Verkehrsrün
-  Grünflächen
-  Geh- / Radwege



Entwurf "Hauderboschen"
Variante Topographie

Plan im Original Maßstab 1:2000
Stadtplanungsamt Biberach, den 14.04.2016