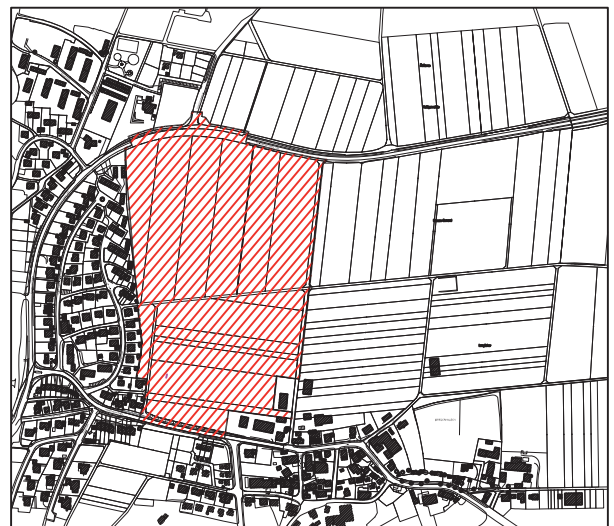


# Schalltechnische Untersuchung

## Bebauungsplan " Talfeld "

Biberach an der Riß



Stadtplanungsamt  
August 2007

mit  
Nachberechnung  
November 2011

## 1. Aufgabenstellung

Aufgrund Umplanungen und Verschiebungen von Gebäuden in der Rahmenplanung zum Baugebiet Talfeld Bauabschnitt IV wurde eine Nachberechnung der schalltechnischen Untersuchung notwendig. Sämtliche Parameter der Untersuchung vom August 2007, die die Erschließungsstraßen betreffen (wie z.B. Verkehrsbelastung, Geschwindigkeit, Fahrbahnbeläge, Lage der Straßen) sind für die Nachberechnung nicht verändert worden.

Es sind nur die Gebäude des IV. Bauabschnittes östlich der Telawiallee (ehemalige Planstraße A) in Höhe und Lage an die Rahmenplanung vom 20.09.2011, Index 18, angepasst worden.

## 2. Beurteilungsgrundlagen - Emissionen

Die Beurteilungsgrundlagen und Emissionen sind den Kapiteln 2 + 3 der schalltechnischen Untersuchung 2007 zu entnehmen.

## 3. Ergebnisse der Schallpegelberechnungen – Nachberechnung 2011

Anhand des Rechenmodells wurden die Beurteilungspegel ermittelt, die vom Straßenverkehr ausgehen. Auszugsweise sind für einige Immissionspunkte die Beurteilungspegel in der folgenden Tabelle dargestellt. Es wurde pro Gebäudeseite und Stockwerk ein Immissionspunkt gesetzt. Da die Hausnummern noch nicht festgesetzt sind, wurden vorläufige Nummern vergeben, die dem Lageplan entnommen werden können. Die Lage der Immissionspunkte ist in den Plänen dargestellt. Bei jedem Immissionspunkt ist in der Tabelle die Himmelsrichtung dargestellt.

Tabelle 1: Beurteilungspegel an Einzelpunkten

Gebäude (Immissionspunkt) Stockwerk/ Himmelsrichtung	Tag		Nacht	
	Orientierungswerte in dB(A)	Beurteilungspegel tags	Orientierungswerte in dB(A)	Beurteilungspegel nachts
	/dB	/dB	/dB	/dB
Telawiallee_2 1 EG N/O	55	51,7	45	43,4
Telawiallee_2 1 OG1N/O	55	51,7	45	43,3
Telawiallee_2 1 OG2N/O	55	51,6	45	43,3
Telawiallee_2 1 OG3N/O	55	51,6	45	43,2
Telawiallee_2 1 OG4N/O	55	51,6	45	43,2
Telawiallee 2 1 OG5N/O	55	51,6	45	43,2
Telawiallee_2 2 EG S/O	55	50,9	45	40,6
Telawiallee_2 2 OG1S/O	55	52,4	45	42,1
Telawiallee_2 2 OG2S/O	55	53,9	45	43,6

Telawiallee _2 2 OG3S/O	55	54,2	45	43,9
Telawiallee _2 2 OG4S/O	55	54,2	45	43,9
Telawiallee _2 2 OG5S/O	55	54,1	45	43,9
Telawiallee _2 3 EG S/W	55	56,8	45	48,1
Telawiallee _2 3 OG1S/W	55	57,4	45	48,4
Telawiallee _2 3 OG2S/W	55	58,1	45	48,9
Telawiallee _2 3 OG3S/W	55	58,1	45	48,9
Telawiallee _2 3 OG4S/W	55	58	45	48,8
Telawiallee _2 3 OG5S/W	55	57,9	45	48,7
Telawiallee _2 4 EG N/W	55	57,8	45	49,4
Telawiallee _2 4 OG1N/W	55	57,8	45	49,4
Telawiallee _2 4 OG2N/W	55	57,9	45	49,4
Telawiallee _2 4 OG3N/W	55	57,8	45	49,3
Telawiallee _2 4 OG4N/W	55	57,6	45	49,1
Telawiallee _2 4 OG5N/W	55	57,5	45	48,9
Telawiallee _4 1 EG Nord	55	51,2	45	42,8
Telawiallee _4 1 OG1Nord	55	51,1	45	42,8
Telawiallee _4 1 OG2Nord	55	51,1	45	42,7
Telawiallee _4 1 OG3Nord	55	51,1	45	42,7
Telawiallee _4 1 OG4Nord	55	51,1	45	42,7
Telawiallee _4 1 OG5Nord	55	51,2	45	42,7
Telawiallee _4 2 EG Ost	55	50,7	45	40,3
Telawiallee _4 2 OG1Ost	55	51,7	45	41,3
Telawiallee _4 2 OG2Ost	55	52,3	45	41,9
Telawiallee _4 2 OG3Ost	55	52,3	45	41,9
Telawiallee _4 2 OG4Ost	55	52,2	45	41,8
Telawiallee _4 2 OG5Ost	55	52,2	45	41,7
Telawiallee _4 3 EG Süd	55	54,2	45	44,7
Telawiallee _4 3 OG1Süd	55	55,2	45	45,6
Telawiallee _4 3 OG2Süd	55	56,2	45	46,4
Telawiallee _4 3 OG3Süd	55	56,3	45	46,5
Telawiallee _4 3 OG4Süd	55	56,3	45	46,4
Telawiallee _4 3 OG5Süd	55	56,2	45	46,3
Telawiallee _4 4 EG West	55	51,3	45	42,4
Telawiallee _4 4 OG1West	55	52,4	45	43,2
Telawiallee _4 4 OG2West	55	54	45	44,4
Telawiallee _4 4 OG3West	55	54,3	45	44,6
Telawiallee _4 4 OG4West	55	54,2	45	44,5
Telawiallee _4 4 OG5West	55	54,1	45	44,4
SB-Markt 1 EG Nord	55	58,2	45	49,8
SB-Markt 1 OG1Nord	55	58,1	45	49,7
SB-Markt 1 OG2Nord	55	57,9	45	49,5
SB-Markt 2 EG Ost	55	45,1	45	34,9
SB-Markt 2 OG1Ost	55	45,3	45	35,1
SB-Markt 2 OG2Ost	55	45,5	45	35,4
SB-Markt 3 EG S/O	55	49,8	45	40,4

SB-Markt 3 OG1S/O	55	50	45	40,5
SB-Markt 3 OG2S/O	55	50,2	45	40,7
SB-Markt 5 EG S/W	55	51,9	45	43
SB-Markt 5 OG1S/W	55	52	45	43,1
SB-Markt 5 OG2S/W	55	52,1	45	43,2
SB-Markt 6 EG West	55	60,3	45	52
SB-Markt 6 OG1West	55	60,2	45	51,9
SB-Markt 6 OG2West	55	60	45	51,7
Gerhard-Storz-Str._1 1 EG Nord	55	53,4	45	45
Gerhard-Storz-Str._1 1 OG1Nord	55	53,4	45	45
Gerhard-Storz-Str._1 1 OG2Nord	55	53,3	45	44,9
Gerhard-Storz-Str._1 2 EG Ost	55	41,1	45	31,4
Gerhard-Storz-Str._1 2 OG1Ost	55	41,3	45	31,6
Gerhard-Storz-Str._1 2 OG2Ost	55	42,1	45	32,4
Gerhard-Storz-Str._1 3 EG Süd	55	53,1	45	44,8
Gerhard-Storz-Str._1 3 OG1Süd	55	53,1	45	44,8
Gerhard-Storz-Str._1 3 OG2Süd	55	53	45	44,7
Gerhard-Storz-Str._1 4 EG West	55	58,1	45	49,8
Gerhard-Storz-Str._1 4 OG1West	55	58,1	45	49,8
Gerhard-Storz-Str._1 4 OG2West	55	58	45	49,7
Gerhard-Storz-Str._3 1 EG Nord	55	52,7	45	44,4
Gerhard-Storz-Str._3 1 OG1Nord	55	52,7	45	44,4
Gerhard-Storz-Str._3 1 OG2Nord	55	52,6	45	44,3
Gerhard-Storz-Str._3 2 EG Ost	55	40,9	45	31,3
Gerhard-Storz-Str._3 2 OG1Ost	55	41,1	45	31,5
Gerhard-Storz-Str._3 2 OG2Ost	55	41,9	45	32,2
Gerhard-Storz-Str._3 3 EG Süd	55	54,4	45	46
Gerhard-Storz-Str._3 3 OG1Süd	55	54,4	45	46
Gerhard-Storz-Str._3 3 OG2Süd	55	54,3	45	46
Gerhard-Storz-Str._3 4 EG West	55	58,1	45	49,8
Gerhard-Storz-Str._3 4 OG1West	55	58,1	45	49,8
Gerhard-Storz-Str._3 4 OG2West	55	58	45	49,7
Otto-Schlecht-Str._2 1 EG Nord	55	53,5	45	45,2
Otto-Schlecht-Str._2 1 OG1Nord	55	53,6	45	45,3
Otto-Schlecht-Str._2 1 OG2Nord	55	53,9	45	45,6
Otto-Schlecht-Str._2 2 EG Ost	55	40,8	45	31,3
Otto-Schlecht-Str._2 2 OG1Ost	55	41,7	45	32,1
Otto-Schlecht-Str._2 2 OG2Ost	55	42,6	45	32,9
Otto-Schlecht-Str._2 3 EG Süd	55	54,1	45	45,8
Otto-Schlecht-Str._2 3 OG1Süd	55	54,1	45	45,8
Otto-Schlecht-Str._2 3 OG2Süd	55	54,1	45	45,8
Otto-Schlecht-Str._2 4 EG West	55	60,5	45	52,1
Otto-Schlecht-Str._2 4 OG1West	55	60,4	45	52,1
Otto-Schlecht-Str._2 4 OG2West	55	60,3	45	51,9
Otto-Schlecht-Str._1 2 EG Ost	55	39,1	45	29,9
Otto-Schlecht-Str._1 3 EG S/O	55	49,7	45	41,4

Otto-Schlecht-Str._1 4 EG S/O	55	38,6	45	30,2
Otto-Schlecht-Str._1 6 EG S/W	55	37,4	45	28,9
Otto-Schlecht-Str._1 7 EG S/W	55	54	45	45,7
Otto-Schlecht-Str._1 8 EG West	55	58	45	49,7
Otto-Schlecht-Str._3 2 EG Ost	55	39,3	45	29,9
Otto-Schlecht-Str._3 4 EG S/O	55	37	45	28,4
Otto-Schlecht-Str._3 6 EG S/W	55	37,5	45	28,9
Otto-Schlecht-Str._3 8 EG West	55	58,1	45	49,8
Otto-Schlecht-Str._5 1 EG West	55	58,1	45	49,8
Otto-Schlecht-Str._5 3 EG Ost	55	39,1	45	29,7
Otto-Schlecht-Str._5 5 EG S/O	55	37,1	45	28,5
Otto-Schlecht-Str._5 7 EG S/W	55	37,5	45	29
Otto-Schlecht-Str._7 2 EG Ost	55	39,4	45	30
Otto-Schlecht-Str._7 4 EG S/O	55	37,2	45	28,6
Otto-Schlecht-Str._7 6 EG S/W	55	37,6	45	29
Otto-Schlecht-Str._7 8 EG West	55	57,9	45	49,6
Heinrich-Forschner-Str_2 1 EG Nord	55	54,6	45	46,2
Heinrich-Forschner-Str_2 1 OG1Nord	55	54,7	45	46,3
Heinrich-Forschner-Str_2 1 OG2Nord	55	54,7	45	46,2
Heinrich-Forschner-Str_2 2 EG Ost	55	38,9	45	29,9
Heinrich-Forschner-Str_2 2 OG1Ost	55	41,3	45	32,1
Heinrich-Forschner-Str_2 2 OG2Ost	55	43	45	33,5
Heinrich-Forschner-Str_2 3 EG Süd	55	54,7	45	46,4
Heinrich-Forschner-Str_2 3 OG1Süd	55	54,7	45	46,4
Heinrich-Forschner-Str_2 3 OG2Süd	55	54,7	45	46,3
Heinrich-Forschner-Str_2 4 EG West	55	60,4	45	52
Heinrich-Forschner-Str_2 4 OG1West	55	60,3	45	52
Heinrich-Forschner-Str_2 4 OG2West	55	60,2	45	51,8

In der Tabelle wurden die Werte, die die Orientierungswerte der DIN 18005 für die jeweilige Gebietsart um mehr als 5 dB(A) überschreiten farblich (rötlich – Tagwert/ blau - Nachtwert) hinterlegt.

Zur Veranschaulichung der schalltechnischen Situation wurden Lärmkarten für den Außenbereich berechnet und dargestellt. Die Lärmkarten für die Tages- und Nachtbelastung sind im Anhang dargestellt.

Telawiallee: Es zeigt sich, dass die Hauptbelastung für das Baugebiet Talfeld von der Telawiallee ausgeht. Im Folgenden ist zu beachten, dass mit den Verkehrswerten von 4500 –5100 Fahrzeugen/ Tag von einem Vollausbau und einer Vollbelastung des Baugebietes und der Straße ausgegangen wurde.

Generell ist festzuhalten, dass die Orientierungswerte der DIN 18005 an einigen Grundstücken durch die Lärmvorbelastung deutlich überschritten werden. Der Bereich der Gesundheitsgefährdung mit Wer-

---

ten über 65-70 dB(A) tags und 55-60 dB(A) nachts wird an keinem Immissionspunkt erreicht. Zur Einhaltung der Orientierungswerte der DIN 18005 sind Lärmschutzmaßnahmen notwendig.

Aufgestellt, November 2011

Dipl.-Ing. Eke Fischer  
Stadtplanungsamt Biberach

## 6. Anhang

### **Lärmkarten :**


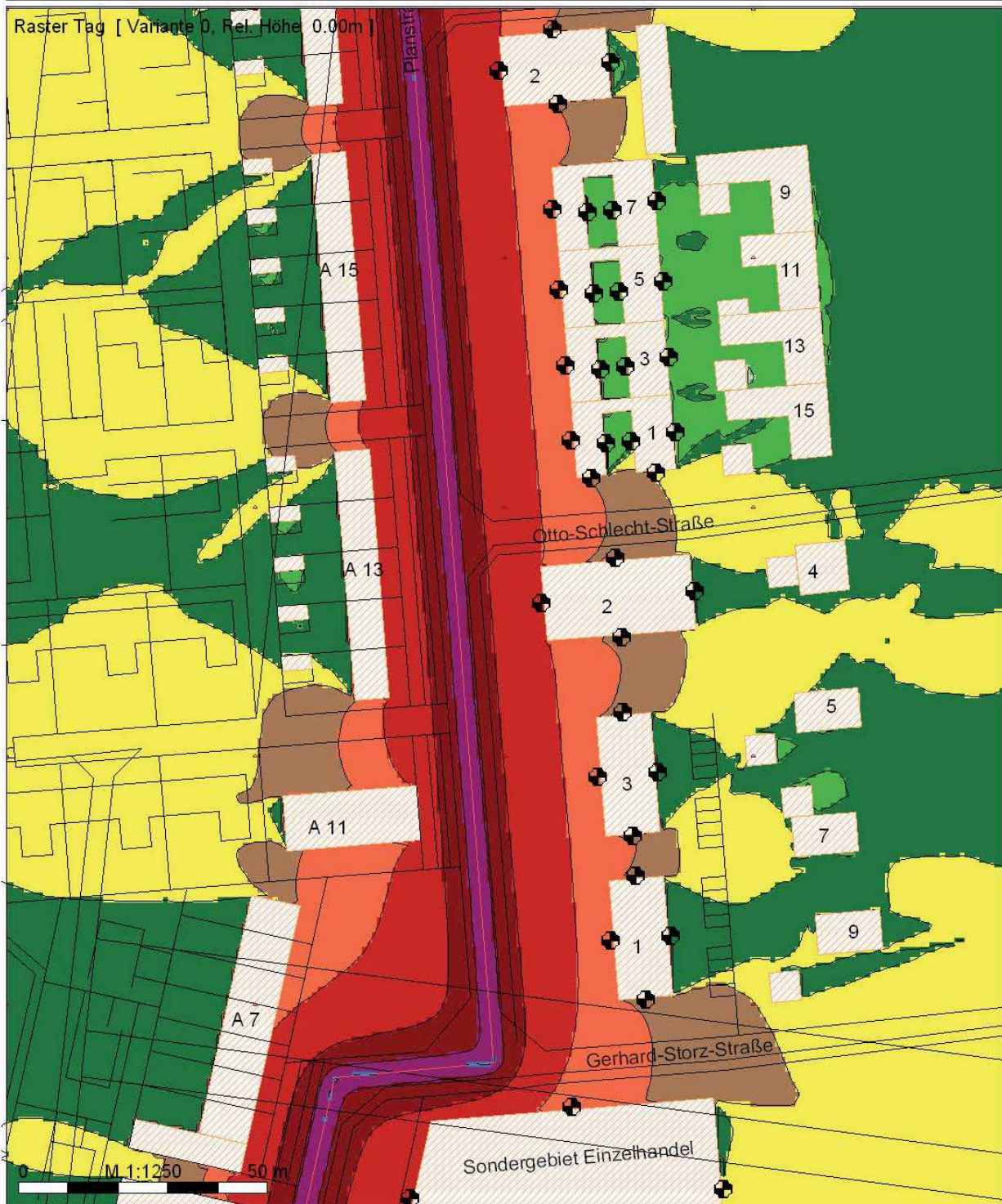
Verkehrsbelastung Planungsnetzfall 4 2020, Zeitbereich tags

Verkehrsbelastung Planungsnetzfall 4 2020, Zeitbereich nachts



# Schalltechnische Untersuchung "Talfeld" - Nachberechnung 2011

Verkehrsumlegung 2002- Prognosebezugsfall 2020




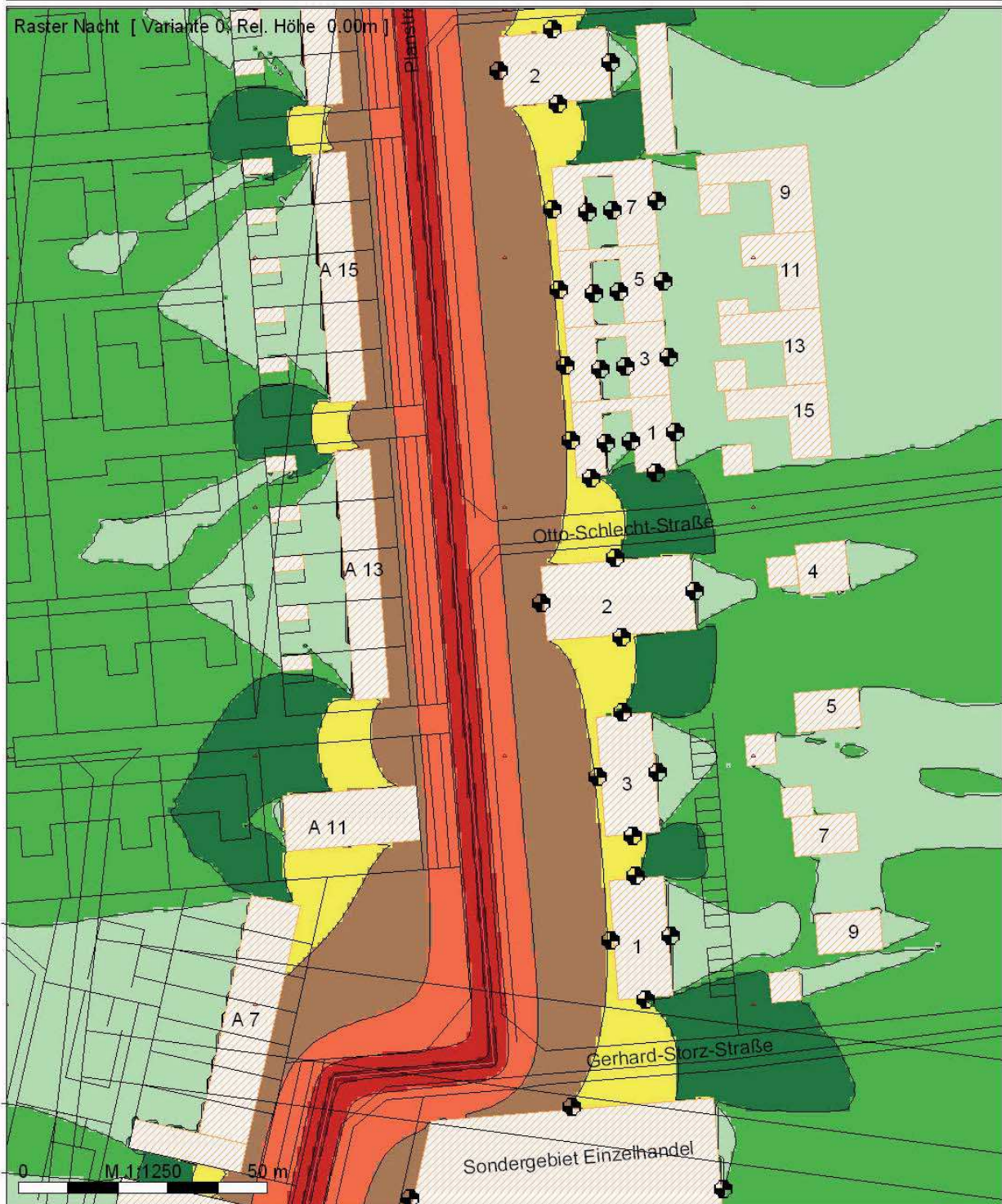
Schalltechnische Untersuchung  
Bebauungsplan "Talfeld"  
**- Nachberechnung**

Stadtplanungsamt Fh  
November 2011



# Schalltechnische Untersuchung "Talfeld" - Nachberechnung 2011

## Verkehrsumlegung 2002- Prognosebezugsfall 2020



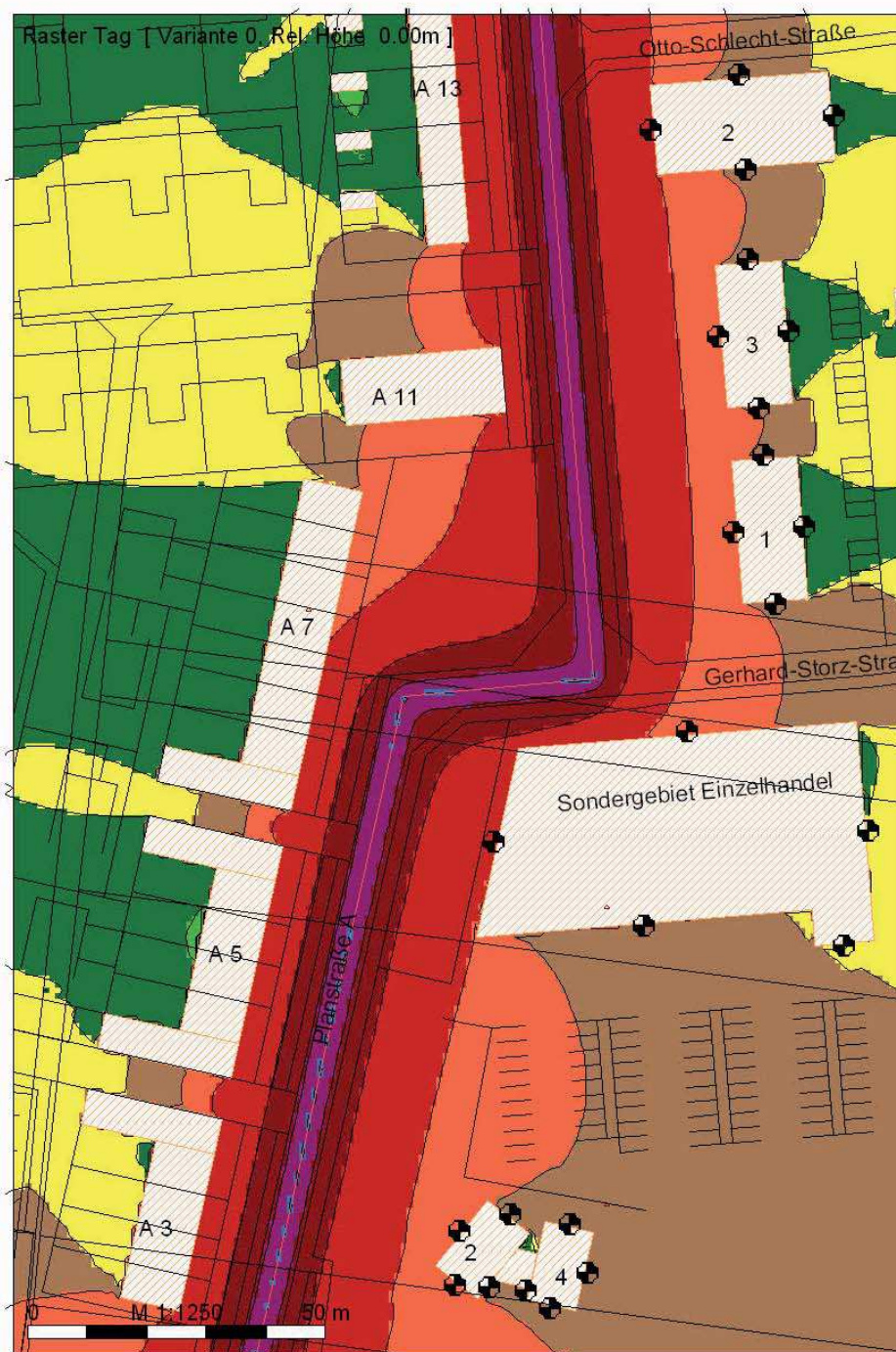
Schalltechnische Untersuchung  
Bebauungsplan "Talfeld"  
**- Nachberechnung**

Stadtplanungsamt Fh  
November 2011




# Schalltechnische Untersuchung "Talfeld" - Nachberechnung 2011

Verkehrsumlegung 2002- Prognosebezugsfall 2020



Tag  
Pegel  
dB(A)



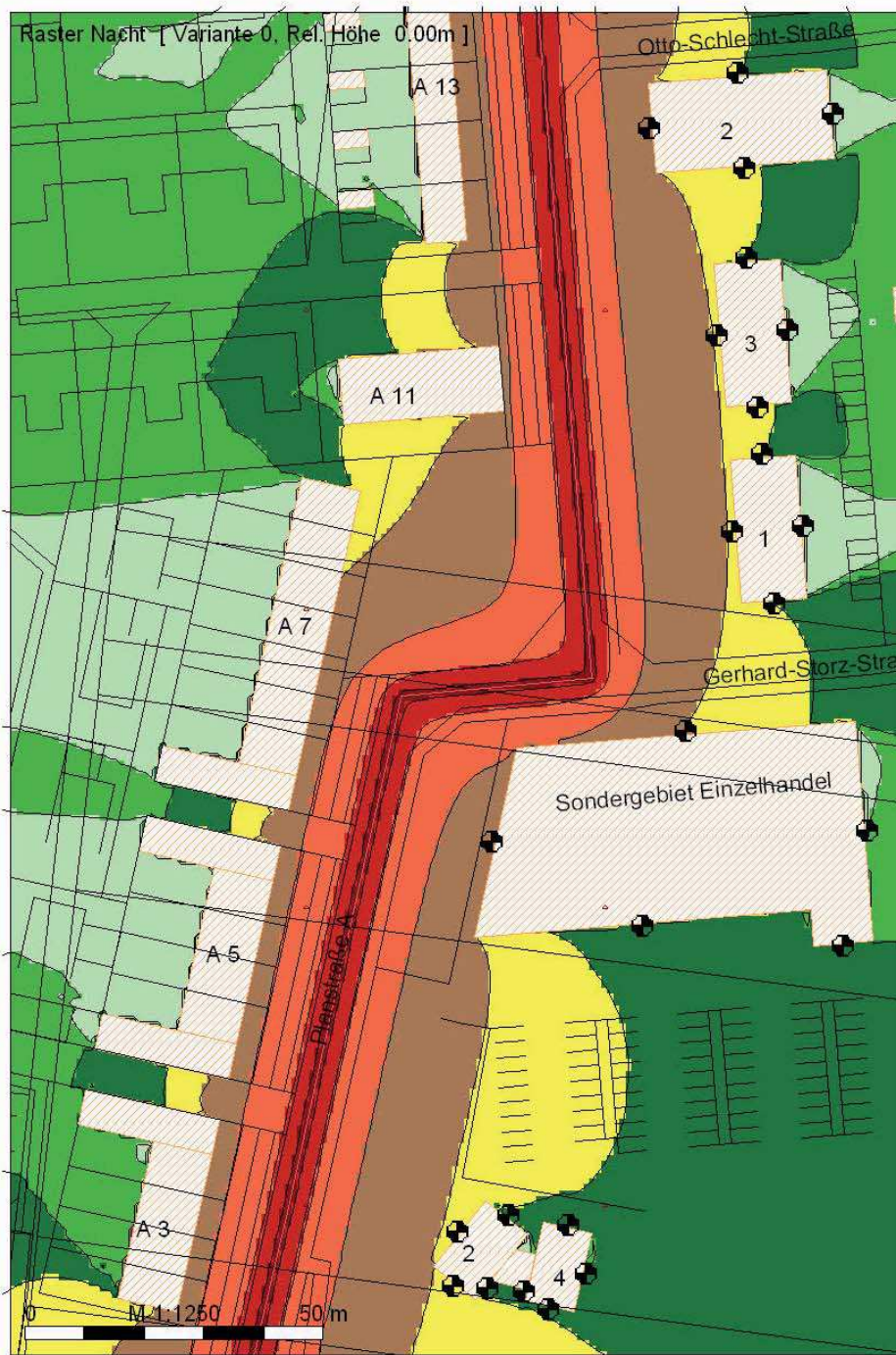
Schalltechnische Untersuchung  
Bebauungsplan "Talfeld"  
- **Nachberechnung**

Stadtplanungsamt Fh  
November 2011




# Schalltechnische Untersuchung "Talfeld" - Nachberechnung 2011

Verkehrsumlegung 2002- Prognosebezugsfall 2020



Nacht  
Pegel  
dB(A)



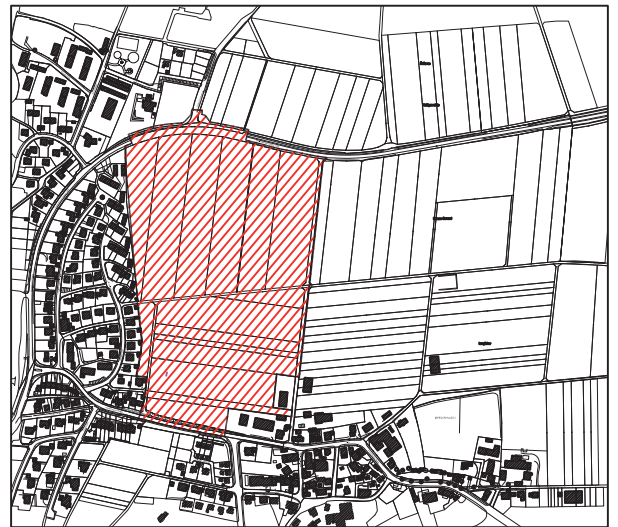
Schalltechnische Untersuchung  
Bebauungsplan "Talfeld"  
- **Nachberechnung**

Stadtplanungsamt Fh  
November 2011

# Schalltechnische Untersuchung

## Bebauungsplan " Talfeld "

Biberach an der Riß



Stadtplanungsamt  
August 2007

## 1. Aufgabenstellung

Die Stadt Biberach stellt einen Bebauungsplan für das Plangebiet „Talfeld – Entwicklungsabschnitt A“ auf. Das ca. 15,3 ha große Plangebiet liegt östlich des bestehenden Wohngebietes Talfeld zwischen Mettenberger und Bergerhauser Straße. Das allgemeine Wohngebiet soll in drei Entwicklungsabschnitten erschlossen werden. Es ist beabsichtigt, Grundstücke für freistehende Einfamilienhäuser, Mehrfamilienhäuser sowie für verdichteten Einfamilienhausbau (Doppel-, Reihen-, Ketten- und Stadthäuser) anzubieten.

Die Erschließung erfolgt über eine Haupteerschließungsstraße (Planstraße A), die die Mettenberger und Bergerhauser Straße miteinander verbindet. Aufgrund der geplanten Weiterführung der Straße über den Kreisel nach Norden ist auf dieser Achse auch mit Verkehren, die aus den angrenzenden Baugebieten kommen zu rechnen. Die Buslinien 5 und 6 (stündlich) werden ebenfalls die Hauptachse befahren.

Im Rahmen des Bebauungsplanverfahrens wird untersucht, in welchem Umfang Schallimmissionen aus dem bestehenden Straßennetz, aber auch von der Planstraße A auf das Baugebiet einwirken. Folgende Hauptlärmquellen sind Gegenstand der Untersuchung:

Straßenverkehr der Mettenberger Straße (Landesstraße L280)  
Straßenverkehr der Bergerhauser Steige (Kreisstraße K 7503)  
Straßenverkehr der Planstraße A

Mitberücksichtigt wurden auch die Straßenanschlüsse der nördlich angrenzenden Clara-Schumann-Straße bzw. der südlich angrenzenden Theodor-Heuss-Straße.

Im Einzelnen ergeben sich folgende Arbeitsschritte:

- Erhebung der schalltechnisch relevanten Eingangsgrößen und Erarbeiten eines Rechenmodells
- Schallpegelberechnungen für die künftige Situation an ausgewählten Einzelpunkten der geplanten Bebauung
- Textfassung und Darstellung der Ergebnisse

Für die Untersuchung standen folgende Unterlagen zur Verfügung:

- Rahmenplan „Talfeld“, Index F; Stand 08.07
- Verkehrszählung und -aufbereitung 2002; Ing.-Büro Brenner und Münnich, Aalen



## 2. Beurteilungsgrundlagen - Orientierungswerte der DIN 18005

Zur Beurteilung der Schallimmissionen in Bebauungsplanverfahren sind die Orientierungswerte des Beiblattes I der DIN 18005 – Schallschutz im Städtebau – heranzuziehen.

Nach der DIN 18005 sollen die Beurteilungspegel verschiedener Arten von Schallquellen jeweils für sich allein mit den Orientierungswerten verglichen und beurteilt werden. Diese Betrachtungsweise lässt sich mit der verschiedenartigen Geräuschzusammensetzung und der unterschiedlichen Einstellung der Betroffenen zur jeweiligen Lärmquelle begründen. Die Orientierungswerte sollten im Rahmen eines Bebauungsplanverfahrens eingehalten werden, sind jedoch mit anderen Belangen abzuwägen.

Tabelle 1 : Orientierungswerte nach DIN 18005 (Auszug)

Gebietsnutzung	tags (6-22 Uhr) in dB(A)	nachts (22 – 6 Uhr) in dB(A) *)
Allgemeines Wohngebiet (WA)	55	45 / 40

\*) Der niedrigere Nachtwert gilt für Industrie-, Gewerbe und Freizeitlärm, der höhere für Verkehrslärm.

Gebietseinstufung und Schutzbedürftigkeit:

Bei dem Plangebiet handelt es sich um ein allgemeines Wohngebiet.

## 3. Emissionen

### 3.1. Straßenverkehr

Der Straßenverkehrslärm wird verursacht durch die L280 (Mettenberger Straße), die K 7503 (Bergerhauser Straße) und durch die Planstraße A (Hauptachse des Gebietes). Entsprechend den RLS-90 sind dabei folgende Einflüsse zu berücksichtigen:

- Durchschnittlicher Täglicher Verkehr (DTV)
- Schwerverkehrsanteil über 2,8 t zulässiges Gesamtgewicht
- Aufteilung der Verkehrsstärken auf die Zeitbereiche tags (6 bis 22 Uhr) und nachts (22 – 6 Uhr)
- Zulässige Geschwindigkeiten der Pkw und Lkw
- Fahrbahnbeläge
- Zuschlag bei Längsneigung (> 5 %)

Die Verkehrsstärken der L280 wurden entsprechend der Analyse und Prognose 2020 des Ing.-Büros Brenner und Münnich zur „Verkehrszählung und Aufbereitung“ von 2002 mit einer Variante zum Planungsnetzfall 4 (Straßennetz mit Anbindung an das Gewerbegebiet Aspach sowie Verkehrssteigerungen durch weitere Aufsiedlung für das Prognosejahr 2020), angesetzt. Die Variante unterscheidet sich

vom Planungsnetzfall 4 durch eine Durchbindung der Planstraße A, so dass die Planstraße A Verkehre von dem bestehenden Wirtschaftsweg, der Bergerhauser Straße und der Mettenberger Straße übernimmt. Bei den Verkehrsstärken östlich des Kreisels „Baugebiet Mozartstraße“ wurde der Planungsnetzfall 7 zugrundegelegt, der eine Belastung von „nur“ noch 4500 Kfz/Tag errechnet, da mit dem Aufstieg der Nord-West-Umfahrung zur B 30 und dem Anschluss an die L 280 mit Hilfe restriktiver Maßnahmen von einer Verkehrsreduzierung auf der Mettenberg Straße ausgegangen wird.

Die heutige Verkehrsbelastung hat bei der Zählung und Eichung 2002 generell eine geringere Verkehrsbelastung auf den Straßen ergeben. Für die schalltechnische Untersuchung wurden ebenso, wie für die Verkehrsuntersuchung die höheren prognostizierten Werte angesetzt, um eine Planungssicherheit zu erhalten. Für die Lärmberechnung wird auf der L280 mit einem Schwerverkehrsanteil von 12 % tags und 6 % nachts entsprechend der Zählung von 2002 auf der Mettenberger Straße gerechnet. In der K 7503 wird der Schwerverkehrsanteil mit 10 % tags und 5 % nachts angesetzt.

Die Geschwindigkeit wird auf den meisten Teilabschnitten mit 50 km/h angesetzt. Ausnahmen bilden der Kreisels mit 30 km/h sowie der östlichste Abschnitt der L280 mit 100 km/h.

Die Berechnung der Emissions- und Immissionspegel erfolgt mit dem Computerprogramm IMMI der Firma Wölfel (Version 6.0).

Tabelle 2: Verkehrsstärken, Geschwindigkeit und Emissionspegel

Straße	DTV Kfz/24 h	zulässige v Geschwind.	LKW-Anteil		Emissionspegel Lw'	
			Tags	nachts	in dB(A)	
					tags	nachts
L 280 Mettenberger Str. West	5150	50 km/h	12 %	6 %	78,8	68,1
L 280 Mozartstr. Kreisels	4500	30 km/h	12 %	6 %	75,2	64,0
L 280 Mettenberger Str. Ost	4500	50 km/h	12 %	6 %	78,2	67,5
L 280 Mettenberger Str. Ost	4500	100 km/h	12 %	6 %	82,2	72,2
K 7503 Bergerhauser Str. West	4200	50 km/h	10 %	5 %	77,3	66,8
K 7503 Bergerhauser Str. Mitte	4200	50 km/h	10 %	5 %	77,3	66,8
K 7503 Bergerhauser Str. Ost	5350	50 km/h	10 %	5 %	78,4	67,8
Straße	DTV Kfz/24 h	zulässige v Geschwind.	LKW-Anteil		Emissionspegel Lw'	
			Tags	nachts	in dB(A)	
					tags	nachts
Planstraße A Nord	4500	50 km/h	5 %	3 %	75,8	67,5
Planstraße A Süd	5100	50 km/h	5 %	3 %	76,4	68,1

### 3.2. Sonstige Lärmquellen

Sonstige Lärmquellen wie z.B. der geplante Einzelhandelsmarkt mit Anlieferung und Parkplatz bzw. landwirtschaftliche Emissionen wurden nicht in die Lärmberechnung mit einbezogen.

#### 4. Ergebnisse der Schallpegelberechnungen

Anhand des Rechenmodells wurden die Beurteilungspegel ermittelt die vom Straßenverkehr ausgehen. Auszugsweise sind für einige Immissionspunkte die Beurteilungspegel in der folgenden Tabelle dargestellt. Es wurde pro Gebäudeseite und Stockwerk ein Immissionspunkt gesetzt. Bei parallel zur Straße stehenden Reihenhäusern sind die Ergebnisse in der Regel auf die Nachbarhäuser übertragbar. In der folgenden Tabelle wird pro Gebäude jeweils der ungünstigste Immissionswert angezeigt. Die übrigen Rechenpunkte und Stockwerke können der Anlage entnommen werden, die Lage der Punkte ist im Lageplan dargestellt.

Tabelle 2: Beurteilungspegel an Einzelpunkten (ungünstigste Immissionspunkt, bzw. ungünstigstes Stockwerk)

Gebäude / (Immissionspunkt)	Orientierungswerte in dB(A)	Tagwerte in dB(A)		Nachtwerte in dB(A)		
		Stockwerk/ Richtung	tags/ nachts	Beurteilungspegel tags	Überschreitung	Beurteilungspegel nachts
A 2 / OG 3 West	55/ 45		57,4	2,4	48,1	3,1
A 3 / EG Ost	55/ 45		62	7	53,6	8,6
A 4 / OG 3 West	55/ 45		58,7	3,7	50	5
A 6 / OG 1 West	55/ 45		59,9	4,9	51,6	6,6
A 7 / EG Ost	55/ 45		59,9	4,9	51,6	6,6
A 11 / EG Ost	55/ 45		62,8	7,8	54,4	9,4
A 13 / EG Ost	55/ 45		61,2	6,2	52,8	7,8
A 15 / EG Ost	55/ 45		61,2	6,2	52,9	7,9
A 19 / EG Ost	55/ 45		61,3	6,3	53	8
A 21 / EG Ost	55/ 45		61	6	52,5	7,5
A 23-3 / EG West	55/ 45		52,9	-	42,2	-
A 25 / EG Ost	55/ 45		62,2	7,2	53,1	8,1
A 27 / EG Nord	55/ 45		61,3	6,3	50,8	5,8
A 31 / EG Nord	55/ 45		62	7	51,4	6,4
A 35 / EG Nord	55/ 45		63,5	8,5	52,9	7,9
B 1 / EG West	55/ 45		59	4	50,6	5,6
B 4 / EG West	55/ 45		60,4	5,4	52	7
B 7 / EG West	55/ 45		59,8	4,8	51,3	6,3
B 9 / EG West	55/ 45		62	7	53,4	8,4
B 11 / OG Nord	55/ 45		57,9	2,9	47,7	2,7
B 13 / OG Nord	55/ 45		46,4	-	37,1	-
B 23 / OG Nord	55/ 45		60,3	5,3	50,3	5,3

B 31 / EG Ost	55/45	49,3	-	39,3	-
B 33 / OG Nord	55/45	61,6	6,6	51,6	6,6
B 35-37 / OG Nord	55/45	56,5	6,5	46,5	1,5
C 1 / EG West	55/45	59	4	50,7	5,7
C 4 / EG West	55/45	60,4	5,4	52,1	7,1
C 7 / EG West	55/45	58,9	3,9	50,5	5,5
D 1 / EG West	55/45	59	4	50,7	5,7
D 3 / EG West	55/45	59	4	50,7	5,7

In der Tabelle sind die am stärksten durch Immissionen betroffenen Punkte dargestellt. Grau hinterlegt wurden die Werte, die die Orientierungswerte der DIN 18005 für die jeweilige Gebietsart um mehr als 5 dB(A) überschreiten.

Zur Veranschaulichung der schalltechnischen Situation wurden Lärmkarten für den Außenbereich berechnet und dargestellt. Die Lärmkarten für die Tages- und Nachtbelastung sind im Anhang dargestellt.

Mettenberger Straße: Die bestehende Mettenberger Straße führt zu einer Vorbelastung der nördlichen Wohngebäude. Zwar konnte durch vergrößerte Abstände und vorgelagerte Garagenzeilen bereits die Lärmbelastung erheblich minimiert werden, aber wie die Ergebnisse an den Gebäuden A 25-A 35 und B 9 –B 37 aufzeigen kann es an einzelnen Immissionspunkten auf den Nordseiten noch zu Überschreitungen bis zu 8 dB(A) kommen. Gleichzeitig wird deutlich, dass die nördliche Gebäudereihe die südlich liegenden Freiflächen und Gebäude vom Lärm abschirmt, so dass an den Gebäuden A 23-1 – A 23-3 bzw. B 13, B31 keine Überschreitungen der Orientierungswerte mehr vorliegen.

Bergerhauser Straße: Die Vorbelastung der Bergerhauser Straße stellt sich für die Neubebauung des Baugebietes aufgrund der Höhenlage als wenig relevant heraus, da die neue Haupteinfahrt sie lärmäßig überlagert. Lediglich die Gebäude A 2 –A4 sind in den oberen Geschossen betroffen.

Planstraße A: Es zeigt sich, dass die Hauptbelastung für das Baugebiet Talfeld von der Planstraße A ausgeht. Im folgenden ist zu beachten, dass mit den Verkehrswerten von 4500 –5100 Fahrzeugen/Tag von einem Vollausbau und einer Vollbelastung des Baugebietes und der Straße ausgegangen wurde. In den nächsten Jahren ist mit dem Ausbau der 14,5 ha die Verkehrsbelastung erheblich geringer.

Die Orientierungswerte werden auf der westlichen Seite der Straße (Ostfassaden) bis 9,4 dB(A) (Gebäude 11, das zur Raumbildung des Platzes noch weiter an die Straße heranreicht) überschritten wird. Dieses stadtgestalterische „Rückgrat“ hat lärmtechnisch die Aufgabe die westlich der Planstraße A gelegenen Baugrundstücke abzuschirmen. Dies wird sehr effektiv erreicht.

Die auf der Ostseite der Planstraße A liegende Bebauung wird planerisch um einen 17 m tiefen Grünzug von der Straße getrennt. Hierdurch reduziert sich der Lärmpegel bereits um ca. 5 dB(A). Da von keiner



dichten Lärmschutzbepflanzung ausgegangen wird, treten an den westlichen Fassaden der Gebäude trotzdem Überschreitungen der Orientierungswerte von 5,7 dB(A) bzw. an den vorkragenden Gebäuden B 4, C4 von 7 dB(A) auf. Im Einmündungsbereich von Planstraße A in den Kreisel der Mettenberger Straße sind an den Gebäuden B 9 und A 25 durch die Mehrfachbelastung von beiden Straßen Überschreitungen bis zu 8,4 dB(A) bzw. 8,1 dB(A) errechnet.

Generell ist festzuhalten, dass die Orientierungswerte der DIN 18005 an einigen Grundstücken durch die Lärmvorbelastung deutlich überschritten werden. Der Bereich der Gesundheitsgefährdung mit Werten über 65-70 dB(A) tags und 55-60 dB(A) nachts wird an keinem Immissionspunkt erreicht. Zur Einhaltung der Orientierungswerte der DIN 18005 sind Lärmschutzmaßnahmen notwendig.

Die Bebauung schirmt die südlich angrenzenden Baugrundstücke teilweise ab. Die beiden Gebäude am Kreisel sind von mehreren Seiten mit überhöhten Werten betroffen. Genauso wie die Gebäude A35 und B 33-2 am östlichen bzw. westlichen Rand. Möglicherweise sollten zusätzliche Lärmschutzmaßnahmen ergriffen werden.

Eine erheblich bessere Abschirmung wird durch eine Drehung der Garagenzeilen in Ost-West-Richtung als Lärmschutzbebauung erreicht. Somit können die Lücken zumindest im EG-Bereich geschlossen werden.

## **5. Lärmschutzmaßnahmen**

### **5.1. Aktive Schallschutzmaßnahmen**

Generell wurde mit dem Entwurf des Baugebietes (Rahmenplan Index F) auf die Lärmsituation reagiert und aktive Lärmschutzmaßnahmen berücksichtigt. Unter anderem ist über die Zwischenlagerung einer Retentionsfläche zwischen Mettenberger Straße und nördlicher Randbebauung eine Abstandsfläche geschaffen worden. Durch die strenge Ost-West-Ausrichtung der Baukörper und die Vorlagerung der Garagen wird ein zusätzlicher Lärmschutz erreicht. Nach dem gleichen Prinzip wird entlang der Planstraße A eine Vergrößerung des Abstandes nach Osten durch den Grünzug vorgenommen und infolge der Parallelorientierung der Gebäude zur Planstraße A wird für die rückwärtigen Bereiche ein optimaler Lärmschutz erreicht. Allerdings werden aufgrund der in Kapitel 4 festgestellten Überschreitung der Orientierungswerte passive Schallschutzmaßnahmen an den abschirmenden Gebäuden notwendig.

### **5.2. Passive Schallschutzmaßnahmen an den Gebäuden und Gebäudefassaden**

#### L280 - Mettenberger Straße

Es liegt eine Vorbelastung durch die Mettenberger Straße vor. Die Neubebauung südlich der Mettenberger Straße ist mit ihren nördlichen Fassaden am stärksten betroffen. Lärmschutzmaßnahmen, wie

die Orientierung der Wohn-, Schlaf-, und Aufenthaltsräume zur lärmabgewandten Seite, sowie Lärmschutzfenster sind auf den nördlichen Grundstücken bzw. an den Gebäuden vorzusehen.

Die Bebauung schirmt die südlich angrenzenden Baugrundstücke teilweise ab. Die beiden Gebäude am Kreisel sind von mehreren Seiten mit überhöhten Werten betroffen. Genauso wie die Gebäude A35 und B 33-2 am östlichen bzw. westlichen Rand. Möglicherweise sollten zusätzliche Lärmschutzmaßnahmen ergriffen werden.

#### K 7503 - Bergerhauser Straße

Die Orientierungspegel der DIN 18005 werden an den bestehenden Gebäuden bzw. den geplanten Gebäuden A2, A3 und A4 in Richtung Süden im Bereich von 0-2 dB(A) überschritten. Den stärksten Einfluss übt die Bergerhauser Straße auf das 2. und 3. Obergeschoss des Gebäudes A2 aus. Die Hauptbelastung in den 3 Baukörpern wird allerdings von der geplanten Haupteinfahrtsstraße ausgehen. Lärmschutzmaßnahmen, wie die Orientierung der Wohn-, Schlaf-, und Aufenthaltsräume zur lärmabgewandten Seite, sowie Lärmschutzfenster sind auf den nördlichen Grundstücken bzw. an den Gebäuden vorzusehen.

#### Planstraße A

Die Orientierungspegel der DIN 18005 werden an den geplanten Gebäuden entlang beider Straßenseiten überschritten. An der westlichen Straßenseite (A-Gebäude ungerade Nummern) liegt die Überschreitung im Bereich zwischen 7-9,4 dB(A). Die Überschreitung kann aber über die Orientierung der Wohn-, Schlaf- und Aufenthaltsräume zur ruhigen Westseite in der Regel aufgefangen werden. An der Ostfassade bzw. an Gebäude A 11 generell werden Schallschutzfenster erforderlich.

Die Überschreitung der Orientierungswerte an den östlich liegenden Gebäuden (Planstraße B, C und D) liegt aufgrund des Abstandes durch den Grünzug zwischen 0-5 dB(A), betrifft aber die nach Westen orientierten Außenwohnbereiche. Hier könnte über einen größeren Abstand des Gebäudes zur Straße innerhalb des Grundstückes oder über eine Schließung des Gartenhofes mit einer Mauer eine Verbesserung des Schallschutzes erreicht werden.

Für die den Straßen zugewandten Fassaden werden Bauteile mit dem jeweils erforderlichen Schalldämmmaß für Aufenthaltsräume empfohlen, wie z.B. der Einbau von „nicht-öffnbaren“ Schallschutzfenstern und geregelten Lüftungseinrichtungen. Um die Akzeptanz von „nicht-öffnbaren“ Fenstern zu erhöhen sind an den Fenstern Vorrichtungen für Stoßlüftungen vorzusehen. Sinnvoll ist auch eine Ausrichtung der Schlaf- und Aufenthaltsräume zur lärmabgewandten Seite.

**6. Zusammenfassung:**

Die Schalltechnische Untersuchung hat aufgezeigt, dass durch die Lärmvorbelastung der Mettenberger Straße, der Bergerhauser Straße und durch die neue Haupteerschließungsstraße die Orientierungswerte der DIN 18005 teilweise stark überschritten werden.

Die planerischen Mittel wurden bereits im städtebaulichen Entwurf bzgl. Gebäudestellung, vergrößerten Abständen u.a. ausgeschöpft. Die parallel zu den Straßen liegenden Gebäude schirmen wirkungsvoll die dahinter liegenden Bereiche vom Lärm ab. Allerdings muss an den Gebäuden entlang der Straße auf passive Schallschutzmaßnahmen ausgewichen werden, um auch hier einen effektiven Schallschutz zu erreichen.

Aufgestellt, August 2007

Dipl.-Ing. Eke Fischer  
Stadtplanungsamt Biberach

## 6. Anhang

### **Anlagen:**

Lageplan (Anlage 1)

Liste der Emittenten –Zusammenfassung (Anlage 2)

Liste der Immissionspunkte - Kurzliste (Anlage 3)

Liste der Immissionspunkte– mittlere Liste mit Differenzierung auf die Lärmquellen (Anlage 4)

### **Lärmkarten :**

Verkehrsbelastung Planungsnetzfall4 2020, Zeitbereich tags (Anlage 4)

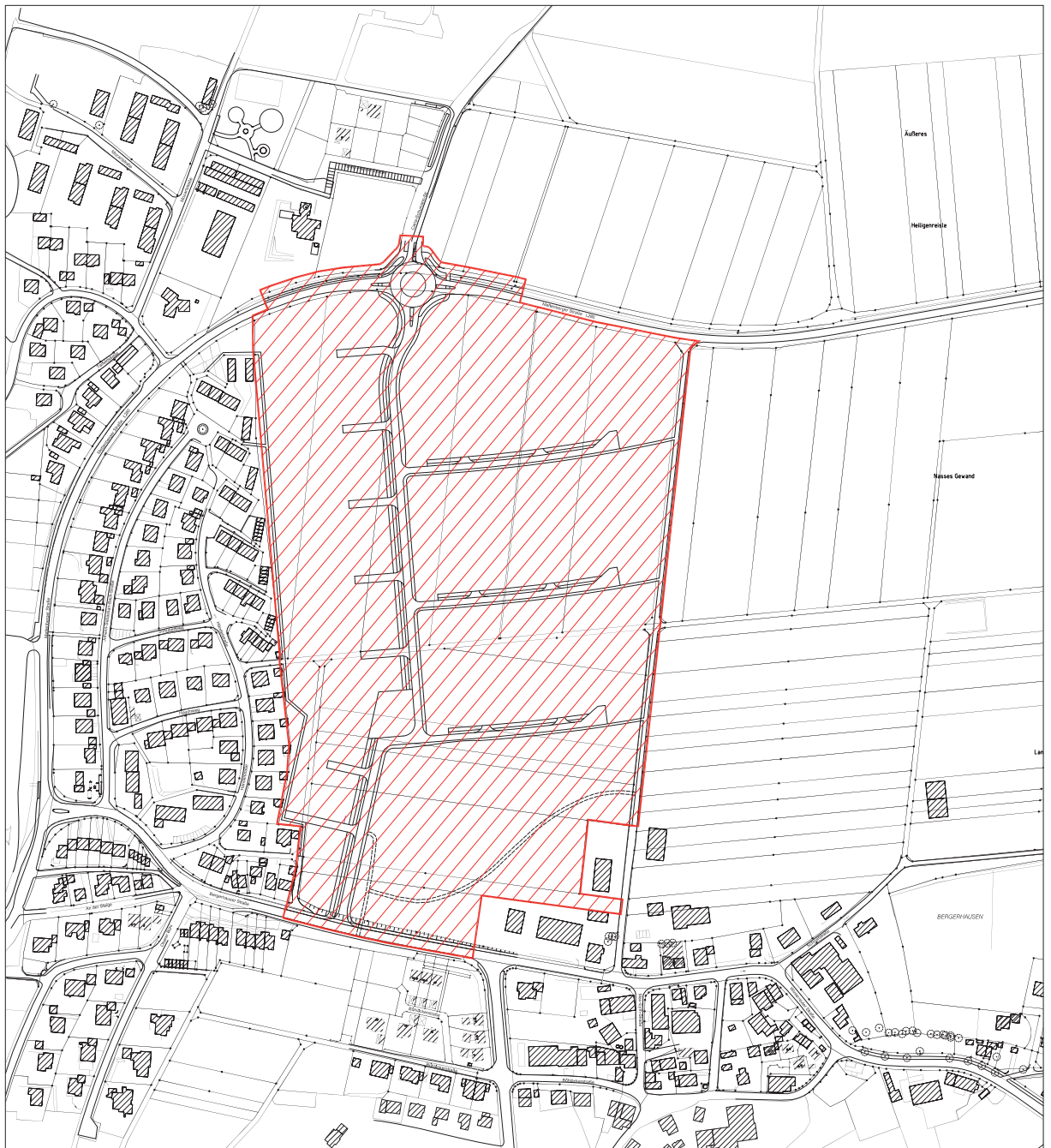
Verkehrsbelastung Planungsnetzfall4 2020, Zeitbereich nachts (Anlage 5)



# Schalltechnische Untersuchung

## Lageplan "Talfeld"

Biberach an der Riß



Arbeitsbereich									
x min /m	x max /m	y min /m	y max /m	z min /m	z max /m	z1 /m	z2 /m	z3 /m	z4 /m
3559650,00	3561230,00	5329050,00	5330850,00	-10,00	630,00	593,70	605,00	588,60	590,36

Straße /DIN										Variante 0
Element	Bezeichnung	Elementgruppe	ZA	Geräusch- typ	Lw' /dB(A) Tag	Lw' /dB(A) Nacht			Länge /m	
STRa001	Mettenb-Str. West	Gruppe 0	0	Straße	78,8	68,1			212,06	
STRa002	Kreisel Mozartstr.	Gruppe 0	0	Straße	75,2	64,0			96,70	
STRa003	C-Schumann Str.	Gruppe 0	0	Straße	75,8	68,4			170,08	
STRa005	Planstr.A-Nord	Gruppe 0	0	Straße	75,8	67,5			348,21	
STRa007	Planstr.A-Sued	Gruppe 0	0	Straße	76,4	68,1			183,07	
STRa010	Bergerh.Str.West	Gruppe 0	0	Straße	77,3	66,8			91,90	
STRa008	Bergerh.Str.Mitte	Gruppe 0	0	Straße	77,3	66,8			124,77	
STRa009	Bergerhauser Str.Ost	Gruppe 0	0	Straße	78,4	67,8			101,20	
STRa011	Th.-Heuss-Str.	Gruppe 0	0	Straße	76,5	66,4			57,48	
STRa012	Mettenb.Str.Ost 50	Gruppe 0	0	Straße	78,2	67,5			83,99	
STRa013	Mettenb.Str.Ost 100	Gruppe 0	0	Straße	82,2	72,2			168,94	

Straße /DIN										Variante 0
Element	Bezeichnung	Straßentyp	Oberfläche	DTV /(Kfz/24h)	Emiss.- Variante	M /(Kfz/h)	p /%	dLStrO /dB	v(zul) /(km/h)	
STRa001	Mettenb-Str. West	Landes-/ Kreisstraße	Nicht geriffelter Gußasphalt	5150,00	Tag Nacht	309,00 41,20	12,00 6,00	0,0 0,0	50 50	
STRa002	Kreisel Mozartstr.	Landes-/ Kreisstraße	Nicht geriffelter Gußasphalt	4500,00	Tag Nacht	270,00 36,00	12,00 6,00	0,0 0,0	30 30	
STRa003	C-Schumann Str.	Gemeindestraße	Nicht geriffelter Gußasphalt	4450,00	Tag Nacht	267,00 48,95	5,00 5,00	0,0 0,0	50 50	
STRa005	Planstr.A-Nord	Gemeindestraße	Nicht geriffelter Gußasphalt	4500,00	Tag Nacht	270,00 49,50	5,00 3,00	0,0 0,0	50 50	
STRa007	Planstr.A-Sued	Gemeindestraße	Nicht geriffelter Gußasphalt	5100,00	Tag Nacht	306,00 56,10	5,00 3,00	0,0 0,0	50 50	
STRa010	Bergerh.Str.West	Landes-/ Kreisstraße	Nicht geriffelter Gußasphalt	4200,00	Tag Nacht	252,00 33,60	10,00 5,00	0,0 0,0	50 50	
STRa008	Bergerh.Str.Mitte	Landes-/ Kreisstraße	Nicht geriffelter Gußasphalt	4200,00	Tag Nacht	252,00 33,60	10,00 5,00	0,0 0,0	50 50	
STRa009	Bergerhauser Str.Ost	Landes-/ Kreisstraße	Nicht geriffelter Gußasphalt	5350,00	Tag Nacht	321,00 42,80	10,00 5,00	0,0 0,0	50 50	
STRa011	Th.-Heuss-Str.	Gemeindestraße	Nicht geriffelter Gußasphalt	3500,00	Tag Nacht	210,00 38,50	10,00 3,00	0,0 0,0	50 50	
STRa012	Mettenb.Str.Ost 50	Landes-/ Kreisstraße	Nicht geriffelter Gußasphalt	4500,00	Tag Nacht	270,00 36,00	12,00 6,00	0,0 0,0	50 50	
STRa013	Mettenb.Str.Ost 100	Landes-/ Kreisstraße	Nicht geriffelter Gußasphalt	4500,00	Tag Nacht	270,00 36,00	12,00 6,00	0,0 0,0	100 100	

Straße /DIN							Variante 0
Element	Bezeichnung	Steigung /%	hBeb /m	w /m	Wandtyp	Drefl	
STRa001	Mettenb-Str. West	aus Koordinaten				0,0	
STRa002	Kreisel Mozartstr.	aus Koordinaten				0,0	
STRa003	C-Schumann Str.	aus Koordinaten				0,0	
STRa005	Planstr.A-Nord	aus Koordinaten				0,0	
STRa007	Planstr.A-Sued	aus Koordinaten				0,0	
STRa010	Bergerh.Str.West	aus Koordinaten				0,0	
STRa008	Bergerh.Str.Mitte	aus Koordinaten				0,0	
STRa009	Bergerhauser Str.Ost	aus Koordinaten				0,0	
STRa011	Th.-Heuss-Str.	aus Koordinaten				0,0	
STRa012	Mettenb.Str.Ost 50	aus Koordinaten				0,0	
STRa013	Mettenb.Str.Ost 100	aus Koordinaten				0,0	

### Immissionspunkte Talfeld (kurze Liste)

Kurze Liste		Tagwert			Nachtwert		
		Richtwert	errechneter Wert L r,A	Überschreitung in dB(A)	Richtwert	errechneter Wert L r,A	Überschreitung in dB(A)
IPkt001	A 2 1 EG Nord	55,0	43,4	0,0	45,0	34,4	0,0
IPkt002	A 2 1 OG1Nord	55,0	43,7	0,0	45,0	34,6	0,0
IPkt003	A 2 1 OG2Nord	55,0	44	0,0	45,0	34,8	0,0
IPkt004	A 2 1 OG3Nord	55,0	44,2	0,0	45,0	35,1	0,0
IPkt005	A 2 1 OG4Nord	55,0	44,6	0,0	45,0	35,6	0,0
IPkt006	A 2 1 OG5Nord	55,0	45	0,0	45,0	36,1	0,0
IPkt007	A 2 2 EG Ost	55,0	51,6	0,0	45,0	41,5	0,0
IPkt008	A 2 2 OG1Ost	55,0	52,4	0,0	45,0	42,3	0,0
IPkt009	A 2 2 OG2Ost	55,0	52,5	0,0	45,0	42,3	0,0
IPkt010	A 2 2 OG3Ost	55,0	52,5	0,0	45,0	42,4	0,0
IPkt011	A 2 2 OG4Ost	55,0	52,6	0,0	45,0	42,5	0,0
IPkt012	A 2 2 OG5Ost	55,0	52,6	0,0	45,0	42,5	0,0
IPkt013	A 2 3 EG Süd	55,0	53,7	0,0	45,0	43,9	0,0
IPkt014	A 2 3 OG1Süd	55,0	55,7	0,7	45,0	45,7	0,7
IPkt015	A 2 3 OG2Süd	55,0	57	2,0	45,0	46,8	1,8
IPkt016	A 2 3 OG3Süd	55,0	56,9	1,9	45,0	46,7	1,7
IPkt017	A 2 3 OG4Süd	55,0	56,8	1,8	45,0	46,6	1,6
IPkt018	A 2 3 OG5Süd	55,0	56,7	1,7	45,0	46,5	1,5
IPkt019	A 2 4 EG West	55,0	54,8	0,0	45,0	46,2	1,2
IPkt020	A 2 4 OG1West	55,0	56	1,0	45,0	47	2,0
IPkt021	A 2 4 OG2West	55,0	57,4	2,4	45,0	48	3,0
IPkt022	A 2 4 OG3West	55,0	57,4	2,4	45,0	48,1	3,1
IPkt023	A 2 4 OG4West	55,0	57,3	2,3	45,0	48	3,0
IPkt024	A 2 4 OG5West	55,0	57,2	2,2	45,0	47,8	2,8
IPkt026	A 3 1 OG1Nord	55,0	50,7	0,0	45,0	42,3	0,0
IPkt027	A 3 1 OG2Nord	55,0	57,4	2,4	45,0	49,1	4,1
IPkt028	A 3 2 EG Ost	55,0	62	7,0	45,0	53,6	8,6
IPkt029	A 3 2 OG1Ost	55,0	62	7,0	45,0	53,6	8,6
IPkt030	A 3 2 OG2Ost	55,0	62	7,0	45,0	53,5	8,5
IPkt031	A 3 3 EG Süd	55,0	57,8	2,8	45,0	49,1	4,1
IPkt032	A 3 3 OG1Süd	55,0	59,1	4,1	45,0	50	5,0
IPkt033	A 3 3 OG2Süd	55,0	59,6	4,6	45,0	50,4	5,4
IPkt034	A 3 4 EG West	55,0	46,2	0,0	45,0	36,1	0,0
IPkt035	A 3 4 OG1West	55,0	48,4	0,0	45,0	38,2	0,0
IPkt036	A 3 4 OG2West	55,0	49,6	0,0	45,0	39,3	0,0
IPkt037	A 4 1 EG Nord	55,0	54,8	0,0	45,0	46,4	1,4
IPkt038	A 4 1 OG1Nord	55,0	54,7	0,0	45,0	46,4	1,4
IPkt039	A 4 1 OG2Nord	55,0	54,7	0,0	45,0	46,3	1,3
IPkt040	A 4 1 OG3Nord	55,0	54,6	0,0	45,0	46,2	1,2
IPkt041	A 4 1 OG4Nord	55,0	54,5	0,0	45,0	46,1	1,1
IPkt042	A 4 1 OG5Nord	55,0	54,4	0,0	45,0	46	1,0
IPkt043	A 4 2 EG Ost	55,0	45,6	0,0	45,0	35,4	0,0
IPkt044	A 4 2 OG1Ost	55,0	45,6	0,0	45,0	35,5	0,0
IPkt045	A 4 2 OG2Ost	55,0	45,7	0,0	45,0	35,6	0,0
IPkt046	A 4 2 OG3Ost	55,0	45,9	0,0	45,0	35,9	0,0
IPkt047	A 4 2 OG4Ost	55,0	46,4	0,0	45,0	36,6	0,0
IPkt048	A 4 2 OG5Ost	55,0	46,7	0,0	45,0	37	0,0
IPkt049	A 4 3 EG Süd	55,0	53	0,0	45,0	44,3	0,0
IPkt050	A 4 3 OG1Süd	55,0	53,9	0,0	45,0	44,9	0,0
IPkt051	A 4 3 OG2Süd	55,0	55,5	0,5	45,0	46,1	1,1
IPkt052	A 4 3 OG3Süd	55,0	55,8	0,8	45,0	46,3	1,3
IPkt053	A 4 3 OG4Süd	55,0	55,8	0,8	45,0	46,4	1,4
IPkt054	A 4 3 OG5Süd	55,0	55,6	0,6	45,0	46,2	1,2
IPkt055	A 4 4 EG West	55,0	58	3,0	45,0	49,6	4,6
IPkt056	A 4 4 OG1West	55,0	58,2	3,2	45,0	49,7	4,7
IPkt057	A 4 4 OG2West	55,0	58,6	3,6	45,0	50	5,0
IPkt058	A 4 4 OG3West	55,0	58,7	3,7	45,0	50	5,0
IPkt059	A 4 4 OG4West	55,0	58,6	3,6	45,0	49,9	4,9
IPkt060	A 4 4 OG5West	55,0	58,5	3,5	45,0	49,7	4,7

### Immissionspunkte Talfeld (kurze Liste)

IPkt061	A 5	1 EG Ost	55,0	62	7,0	45,0	53,7	8,7
IPkt062	A 5	1 OG1Ost	55,0	62	7,0	45,0	53,6	8,6
IPkt063	A 5	1 OG2Ost	55,0	61,8	6,8	45,0	53,4	8,4
IPkt065	A 5	2 OG1Süd	55,0	50,4	0,0	45,0	41,7	0,0
IPkt066	A 5	2 OG2Süd	55,0	57,5	2,5	45,0	49,1	4,1
IPkt067	A 5	3 EG West	55,0	39,8	0,0	45,0	31,2	0,0
IPkt068	A 5	3 OG1West	55,0	41,8	0,0	45,0	32,6	0,0
IPkt069	A 5	3 OG2West	55,0	44,1	0,0	45,0	34,5	0,0
IPkt071	A 5	4 OG1Nord	55,0	50,1	0,0	45,0	41,7	0,0
IPkt072	A 5	4 OG2Nord	55,0	57,5	2,5	45,0	49,2	4,2
IPkt094	A 6 Wohne 1	EG Ost	55,0	40,2	0,0	45,0	30,7	0,0
IPkt095	A 6 Wohne 1	OG1Ost	55,0	45,4	0,0	45,0	35,3	0,0
IPkt098	A 6 Wohne 3	EG Ost	55,0	41,3	0,0	45,0	31,8	0,0
IPkt099	A 6 Wohne 3	OG1Ost	55,0	47	0,0	45,0	37,2	0,0
IPkt100	A 6 Wohne 4	EG S/W	55,0	41,4	0,0	45,0	32	0,0
IPkt101	A 6 Wohne 4	OG1S/W	55,0	47	0,0	45,0	36,9	0,0
IPkt102	A 6 Wohne 5	EG S/W	55,0	55,9	0,9	45,0	47,3	2,3
IPkt103	A 6 Wohne 5	OG1S/W	55,0	55,8	0,8	45,0	47,2	2,2
IPkt104	A 6 Wohne 6	EG West	55,0	59,9	4,9	45,0	51,6	6,6
IPkt105	A 6 Wohne 6	OG1West	55,0	59,8	4,8	45,0	51,4	6,4
IPkt106	A 6 Wohne 7	EG N/O	55,0	58,4	3,4	45,0	50,1	5,1
IPkt107	A 6 Wohne 7	OG1N/O	55,0	58,2	3,2	45,0	49,8	4,8
IPkt108	A 7	1 EG Nord	55,0	50,5	0,0	45,0	42,1	0,0
IPkt109	A 7	1 OG1Nord	55,0	50,5	0,0	45,0	42,1	0,0
IPkt110	A 7	1 OG2Nord	55,0	50,5	0,0	45,0	42,1	0,0
IPkt111	A 7	2 EG Ost	55,0	59,9	4,9	45,0	51,6	6,6
IPkt112	A 7	2 OG1Ost	55,0	59,9	4,9	45,0	51,6	6,6
IPkt113	A 7	2 OG2Ost	55,0	59,8	4,8	45,0	51,5	6,5
IPkt115	A 7	3 OG1Süd	55,0	50,5	0,0	45,0	42	0,0
IPkt116	A 7	3 OG2Süd	55,0	57,4	2,4	45,0	49	4,0
IPkt117	A 7	4 EG West	55,0	40,7	0,0	45,0	31,6	0,0
IPkt118	A 7	4 OG1West	55,0	41,2	0,0	45,0	32	0,0
IPkt119	A 7	4 OG2West	55,0	41,7	0,0	45,0	32,3	0,0
IPkt120	A 11	1 EG Nord	55,0	54,7	0,0	45,0	46,4	1,4
IPkt121	A 11	1 OG1Nord	55,0	54,7	0,0	45,0	46,3	1,3
IPkt122	A 11	1 OG2Nord	55,0	54,6	0,0	45,0	46,2	1,2
IPkt123	A 11	1 OG3Nord	55,0	54,5	0,0	45,0	46,1	1,1
IPkt124	A 11	2 EG Ost	55,0	62,8	7,8	45,0	54,4	9,4
IPkt125	A 11	2 OG1Ost	55,0	62,7	7,7	45,0	54,3	9,3
IPkt126	A 11	2 OG2Ost	55,0	62,3	7,3	45,0	54	9,0
IPkt127	A 11	2 OG3Ost	55,0	61,7	6,7	45,0	53,4	8,4
IPkt128	A 11	3 EG Süd	55,0	56,7	1,7	45,0	48,3	3,3
IPkt129	A 11	3 OG1Süd	55,0	56,7	1,7	45,0	48,3	3,3
IPkt130	A 11	3 OG2Süd	55,0	56,6	1,6	45,0	48,3	3,3
IPkt131	A 11	3 OG3Süd	55,0	56,5	1,5	45,0	48,2	3,2
IPkt132	A 11	4 EG West	55,0	42,7	0,0	45,0	33,6	0,0
IPkt133	A 11	4 OG1West	55,0	42,8	0,0	45,0	33,7	0,0
IPkt134	A 11	4 OG2West	55,0	42,9	0,0	45,0	33,8	0,0
IPkt135	A 11	4 OG3West	55,0	43,2	0,0	45,0	34,1	0,0
IPkt136	A 13	1 EG Nord	55,0	57	2,0	45,0	48,7	3,7
IPkt137	A 13	1 OG1Nord	55,0	57	2,0	45,0	48,6	3,6
IPkt138	A 13	1 OG2Nord	55,0	56,8	1,8	45,0	48,5	3,5
IPkt139	A 13	2 EG Ost	55,0	61,2	6,2	45,0	52,8	7,8
IPkt140	A 13	2 OG1Ost	55,0	61,1	6,1	45,0	52,8	7,8
IPkt141	A 13	2 OG2Ost	55,0	60,9	5,9	45,0	52,5	7,5
IPkt142	A 13	3 EG Süd	55,0	56,8	1,8	45,0	48,5	3,5
IPkt143	A 13	3 OG1Süd	55,0	56,8	1,8	45,0	48,4	3,4
IPkt144	A 13	3 OG2Süd	55,0	56,6	1,6	45,0	48,3	3,3
IPkt145	A 13	4 EG West	55,0	40,5	0,0	45,0	31,6	0,0
IPkt146	A 13	4 OG1West	55,0	41,5	0,0	45,0	32,3	0,0
IPkt147	A 13	4 OG2West	55,0	42,1	0,0	45,0	32,7	0,0

### Immissionspunkte Talfeld (kurze Liste)

IPkt148	A 15	1	EG Nord	55,0	57	2,0	45,0	48,6	3,6
IPkt149	A 15	1	OG1Nord	55,0	56,9	1,9	45,0	48,6	3,6
IPkt150	A 15	1	OG2Nord	55,0	56,8	1,8	45,0	48,4	3,4
IPkt151	A 15	2	EG Ost	55,0	61,2	6,2	45,0	52,9	7,9
IPkt152	A 15	2	OG1Ost	55,0	61,1	6,1	45,0	52,8	7,8
IPkt153	A 15	2	OG2Ost	55,0	60,9	5,9	45,0	52,6	7,6
IPkt154	A 15	3	EG Süd	55,0	57	2,0	45,0	48,7	3,7
IPkt155	A 15	3	OG1Süd	55,0	57	2,0	45,0	48,6	3,6
IPkt156	A 15	3	OG2Süd	55,0	56,8	1,8	45,0	48,5	3,5
IPkt157	A 15	4	EG West	55,0	41,8	0,0	45,0	32,6	0,0
IPkt158	A 15	4	OG1West	55,0	42,5	0,0	45,0	33,1	0,0
IPkt159	A 15	4	OG2West	55,0	43,2	0,0	45,0	33,6	0,0
IPkt160	A 19	1	EG Nord	55,0	57,7	2,7	45,0	49,3	4,3
IPkt161	A 19	1	OG1Nord	55,0	57,6	2,6	45,0	49,2	4,2
IPkt162	A 19	1	OG2Nord	55,0	57,5	2,5	45,0	49,1	4,1
IPkt163	A 19	2	EG Ost	55,0	61,3	6,3	45,0	53	8,0
IPkt164	A 19	2	OG1Ost	55,0	61,3	6,3	45,0	52,9	7,9
IPkt165	A 19	2	OG2Ost	55,0	61	6,0	45,0	52,7	7,7
IPkt166	A 19	3	EG Süd	55,0	57,1	2,1	45,0	48,8	3,8
IPkt167	A 19	3	OG1Süd	55,0	57,1	2,1	45,0	48,7	3,7
IPkt168	A 19	3	OG2Süd	55,0	56,9	1,9	45,0	48,6	3,6
IPkt169	A 19	4	EG West	55,0	43,1	0,0	45,0	33,5	0,0
IPkt170	A 19	4	OG1West	55,0	43,9	0,0	45,0	34,2	0,0
IPkt171	A 19	4	OG2West	55,0	44,7	0,0	45,0	34,8	0,0
IPkt172	A 21	1	EG Nord	55,0	56,8	1,8	45,0	47,4	2,4
IPkt173	A 21	1	OG1Nord	55,0	56,9	1,9	45,0	47,5	2,5
IPkt174	A 21	1	OG2Nord	55,0	57	2,0	45,0	47,5	2,5
IPkt175	A 21	2	EG Ost	55,0	61	6,0	45,0	52,5	7,5
IPkt176	A 21	2	OG1Ost	55,0	60,9	5,9	45,0	52,5	7,5
IPkt177	A 21	2	OG2Ost	55,0	60,7	5,7	45,0	52,3	7,3
IPkt178	A 21	3	EG Süd	55,0	57,1	2,1	45,0	48,8	3,8
IPkt179	A 21	3	OG1Süd	55,0	57,1	2,1	45,0	48,8	3,8
IPkt180	A 21	3	OG2Süd	55,0	56,9	1,9	45,0	48,6	3,6
IPkt181	A 21	4	EG West	55,0	47,4	0,0	45,0	37,1	0,0
IPkt182	A 21	4	OG1West	55,0	47,5	0,0	45,0	37,2	0,0
IPkt183	A 21	4	OG2West	55,0	47,7	0,0	45,0	37,4	0,0
IPkt184	A 23-1	1	EG Nord	55,0	52,5	0,0	45,0	42,7	0,0
IPkt185	A 23-1	1	OG1Nord	55,0	53	0,0	45,0	43,2	0,0
IPkt187	A 23-1	2	OG1Ost	55,0	48,9	0,0	45,0	39,3	0,0
IPkt188	A 23-1	3	EG Süd	55,0	41	0,0	45,0	31,7	0,0
IPkt189	A 23-1	3	OG1Süd	55,0	41,3	0,0	45,0	31,9	0,0
IPkt190	A 23-1	4	EG West	55,0	43,5	0,0	45,0	33,1	0,0
IPkt191	A 23-1	4	OG1West	55,0	44,9	0,0	45,0	34,4	0,0
IPkt192	A 23-3	1	EG Nord	55,0	54,7	0,0	45,0	44,2	0,0
IPkt193	A 23-3	1	OG1Nord	55,0	55	0,0	45,0	44,5	0,0
IPkt195	A 23-3	2	OG1Ost	55,0	42,8	0,0	45,0	32,7	0,0
IPkt196	A 23-3	3	EG Süd	55,0	41,3	0,0	45,0	31,7	0,0
IPkt197	A 23-3	3	OG1Süd	55,0	42,5	0,0	45,0	32,7	0,0
IPkt198	A 23-3	4	EG West	55,0	52,9	0,0	45,0	42,2	0,0
IPkt199	A 23-3	4	OG1West	55,0	53,4	0,0	45,0	42,7	0,0

### Immissionspunkte Talfeld (kurze Liste)

IPkt200	A 25	1	EG West	55,0	58,3	3,3	45,0	47,6	2,6
IPkt201	A 25	1	OG1West	55,0	58,3	3,3	45,0	47,6	2,6
IPkt202	A 25	1	OG2West	55,0	58,2	3,2	45,0	47,6	2,6
IPkt203	A 25	1	OG3West	55,0	58,2	3,2	45,0	47,5	2,5
IPkt204	A 25	1	OG4West	55,0	58	3,0	45,0	47,4	2,4
IPkt205	A 25	1	OG5West	55,0	57,9	2,9	45,0	47,2	2,2
IPkt206	A 25	2	EG Süd	55,0	56,1	1,1	45,0	47,7	2,7
IPkt207	A 25	2	OG1Süd	55,0	56,1	1,1	45,0	47,7	2,7
IPkt208	A 25	2	OG2Süd	55,0	56,1	1,1	45,0	47,7	2,7
IPkt209	A 25	2	OG3Süd	55,0	56,1	1,1	45,0	47,5	2,5
IPkt210	A 25	2	OG4Süd	55,0	56	1,0	45,0	47,4	2,4
IPkt211	A 25	2	OG5Süd	55,0	55,8	0,8	45,0	47,2	2,2
IPkt212	A 25	3	EG Ost	55,0	62,2	7,2	45,0	53,1	8,1
IPkt213	A 25	3	OG1Ost	55,0	62,1	7,1	45,0	53,1	8,1
IPkt214	A 25	3	OG2Ost	55,0	62	7,0	45,0	52,9	7,9
IPkt215	A 25	3	OG3Ost	55,0	61,7	6,7	45,0	52,6	7,6
IPkt216	A 25	3	OG4Ost	55,0	61,4	6,4	45,0	52,3	7,3
IPkt217	A 25	3	OG5Ost	55,0	61,1	6,1	45,0	51,9	6,9
IPkt218	A 25	4	EG Nord	55,0	62,2	7,2	45,0	51,9	6,9
IPkt219	A 25	4	OG1Nord	55,0	62,2	7,2	45,0	51,9	6,9
IPkt220	A 25	4	OG2Nord	55,0	62,1	7,1	45,0	51,8	6,8
IPkt221	A 25	4	OG3Nord	55,0	61,9	6,9	45,0	51,6	6,6
IPkt222	A 25	4	OG4Nord	55,0	61,7	6,7	45,0	51,4	6,4
IPkt223	A 25	4	OG5Nord	55,0	61,4	6,4	45,0	51,2	6,2
IPkt224	A 27	1	EG Nord	55,0	61,3	6,3	45,0	50,8	5,8
IPkt225	A 27	1	OG1Nord	55,0	61,3	6,3	45,0	50,7	5,7
IPkt228	A 27	3	EG Süd	55,0	42,6	0,0	45,0	32,4	0,0
IPkt229	A 27	3	OG1Süd	55,0	45,2	0,0	45,0	35,3	0,0
IPkt230	A 27	4	EG Ost	55,0	58,2	3,2	45,0	48	3,0
IPkt231	A 27	4	OG1Ost	55,0	58,1	3,1	45,0	47,9	2,9
IPkt232	A 31	1	EG Nord	55,0	62	7,0	45,0	51,4	6,4
IPkt233	A 31	1	OG1Nord	55,0	62	7,0	45,0	51,4	6,4
IPkt236	A 31	3	EG Süd	55,0	43,4	0,0	45,0	32,9	0,0
IPkt237	A 31	3	OG1Süd	55,0	46,1	0,0	45,0	35,8	0,0
IPkt240	A 35	1	EG Nord	55,0	63,5	8,5	45,0	52,9	7,9
IPkt241	A 35	1	OG1Nord	55,0	63,5	8,5	45,0	52,8	7,8
IPkt242	A 35	2	EG West	55,0	61,1	6,1	45,0	50,4	5,4
IPkt243	A 35	2	OG1West	55,0	61	6,0	45,0	50,3	5,3
IPkt244	A 35	3	EG Süd	55,0	51,4	0,0	45,0	40,7	0,0
IPkt245	A 35	3	OG1Süd	55,0	51,5	0,0	45,0	40,9	0,0
IPkt248	B 4	1	EG Nord	55,0	53,9	0,0	45,0	45,5	0,5
IPkt249	B 4	1	OG1Nord	55,0	53,9	0,0	45,0	45,5	0,5
IPkt250	B 4	1	OG2Nord	55,0	54	0,0	45,0	45,5	0,5
IPkt251	B 4	2	EG Ost	55,0	40,9	0,0	45,0	31,5	0,0
IPkt252	B 4	2	OG1Ost	55,0	42,3	0,0	45,0	32,9	0,0
IPkt253	B 4	2	OG2Ost	55,0	43,3	0,0	45,0	33,8	0,0
IPkt254	B 4	3	EG Süd	55,0	53,6	0,0	45,0	45,3	0,3
IPkt255	B 4	3	OG1Süd	55,0	53,6	0,0	45,0	45,3	0,3
IPkt256	B 4	3	OG2Süd	55,0	53,7	0,0	45,0	45,3	0,3
IPkt257	B 4	4	EG West	55,0	60,4	5,4	45,0	52	7,0
IPkt258	B 4	4	OG1West	55,0	60,3	5,3	45,0	52	7,0
IPkt259	B 4	4	OG2West	55,0	60,2	5,2	45,0	51,8	6,8
IPkt260	B 1	1	EG Nord	55,0	52,8	0,0	45,0	44,5	0,0
IPkt261	B 1	1	OG1Nord	55,0	52,9	0,0	45,0	44,5	0,0
IPkt262	B 1	2	EG Ost	55,0	40,4	0,0	45,0	31,1	0,0
IPkt263	B 1	2	OG1Ost	55,0	42,2	0,0	45,0	32,7	0,0
IPkt264	B 1	3	EG Süd	55,0	53,7	0,0	45,0	45,4	0,4
IPkt265	B 1	3	OG1Süd	55,0	53,7	0,0	45,0	45,4	0,4
IPkt266	B 1	4	EG West	55,0	59	4,0	45,0	50,6	5,6
IPkt267	B 1	4	OG1West	55,0	59	4,0	45,0	50,6	5,6

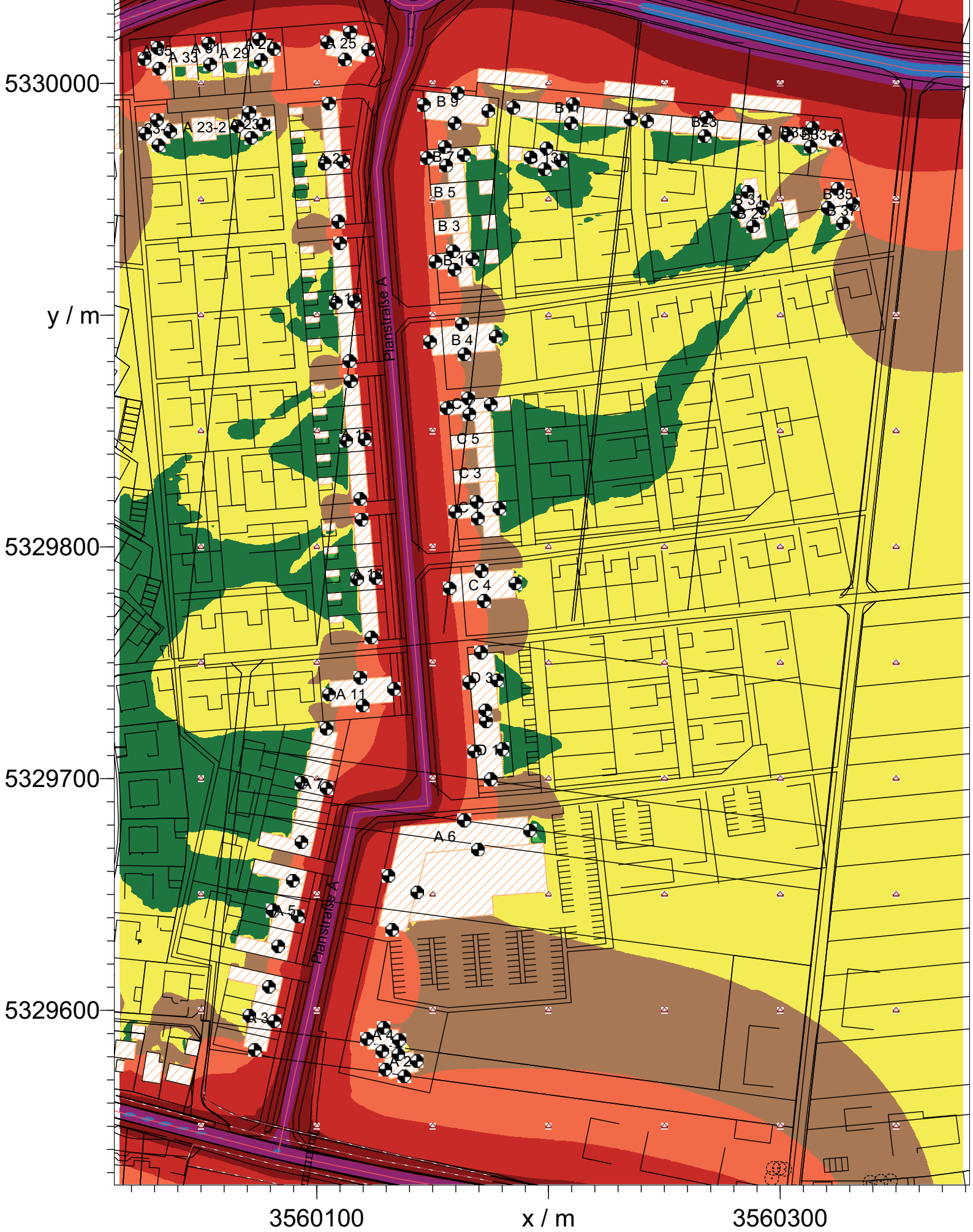


### Immissionspunkte Talfeld (kurze Liste)

IPkt268	B 7	1 EG Nord	55,0	54,5	0,0	45,0	46,1	1,1
IPkt269	B 7	1 OG1Nord	55,0	54,5	0,0	45,0	46,1	1,1
IPkt270	B 7	2 EG Ost	55,0	40,7	0,0	45,0	31,2	0,0
IPkt271	B 7	2 OG1Ost	55,0	43,2	0,0	45,0	33,4	0,0
IPkt272	B 7	3 EG Süd	55,0	52,6	0,0	45,0	44,3	0,0
IPkt273	B 7	3 OG1Süd	55,0	52,7	0,0	45,0	44,3	0,0
IPkt274	B 7	4 EG West	55,0	59,8	4,8	45,0	51,3	6,3
IPkt275	B 7	4 OG1West	55,0	59,8	4,8	45,0	51,3	6,3
IPkt276	B 9	1 EG Nord	55,0	58,5	3,5	45,0	49	4,0
IPkt277	B 9	1 OG1Nord	55,0	58,9	3,9	45,0	49,3	4,3
IPkt278	B 9	1 OG2Nord	55,0	59,4	4,4	45,0	49,7	4,7
IPkt279	B 9	2 EG Ost	55,0	45,4	0,0	45,0	35,5	0,0
IPkt280	B 9	2 OG1Ost	55,0	49,7	0,0	45,0	39,7	0,0
IPkt281	B 9	2 OG2Ost	55,0	54	0,0	45,0	43,7	0,0
IPkt282	B 9	3 EG Süd	55,0	52,9	0,0	45,0	44,5	0,0
IPkt283	B 9	3 OG1Süd	55,0	52,9	0,0	45,0	44,5	0,0
IPkt284	B 9	3 OG2Süd	55,0	52,9	0,0	45,0	44,6	0,0
IPkt285	B 9	4 EG West	55,0	62	7,0	45,0	53,4	8,4
IPkt286	B 9	4 OG1West	55,0	62	7,0	45,0	53,4	8,4
IPkt287	B 9	4 OG2West	55,0	61,8	6,8	45,0	53,2	8,2
IPkt288	B 11	1 EG Nord	55,0	56,8	1,8	45,0	46,7	1,7
IPkt289	B 11	1 OG1Nord	55,0	57,9	2,9	45,0	47,7	2,7
IPkt290	B 11	2 EG Ost	55,0	49,4	0,0	45,0	39,4	0,0
IPkt291	B 11	2 OG1Ost	55,0	52,8	0,0	45,0	42,8	0,0
IPkt292	B 11	3 EG Süd	55,0	43,5	0,0	45,0	34,6	0,0
IPkt293	B 11	3 OG1Süd	55,0	43,8	0,0	45,0	34,8	0,0
IPkt294	B 11	4 EG West	55,0	48,4	0,0	45,0	39	0,0
IPkt295	B 11	4 OG1West	55,0	52,3	0,0	45,0	42,7	0,0
IPkt296	B 13	1 EG Nord	55,0	46,4	0,0	45,0	37,1	0,0
IPkt297	B 13	1 OG1Nord	55,0	47,2	0,0	45,0	37,8	0,0
IPkt298	B 13	2 EG Ost	55,0	41,9	0,0	45,0	32	0,0
IPkt299	B 13	2 OG1Ost	55,0	43,1	0,0	45,0	33,2	0,0
IPkt300	B 13	3 EG Süd	55,0	41,2	0,0	45,0	32	0,0
IPkt301	B 13	3 OG1Süd	55,0	42,7	0,0	45,0	33,8	0,0
IPkt302	B 13	4 EG West	55,0	44,1	0,0	45,0	34,9	0,0
IPkt303	B 13	4 OG1West	55,0	47	0,0	45,0	37,7	0,0
IPkt304	B 23	1 EG Nord	55,0	59,8	4,8	45,0	49,8	4,8
IPkt305	B 23	1 OG1Nord	55,0	60,3	5,3	45,0	50,3	5,3
IPkt306	B 23	2 EG Ost	55,0	52,8	0,0	45,0	42,8	0,0
IPkt307	B 23	2 OG1Ost	55,0	54,5	0,0	45,0	44,5	0,0
IPkt308	B 23	3 EG Süd	55,0	42,8	0,0	45,0	33,3	0,0
IPkt309	B 23	3 OG1Süd	55,0	42,9	0,0	45,0	33,4	0,0
IPkt310	B 23	4 EG West	55,0	45,5	0,0	45,0	35,3	0,0
IPkt311	B 23	4 OG1West	55,0	51,1	0,0	45,0	41,2	0,0
IPkt313	B 31	1 OG1Nord	55,0	46,4	0,0	45,0	36,5	0,0
IPkt314	B 31	2 EG Ost	55,0	49,3	0,0	45,0	39,3	0,0
IPkt315	B 31	2 OG1Ost	55,0	49,6	0,0	45,0	39,7	0,0
IPkt317	B 31	3 OG1Süd	55,0	39,3	0,0	45,0	29,7	0,0
IPkt318	B 31	4 EG West	55,0	42,7	0,0	45,0	33,3	0,0
IPkt319	B 31	4 OG1West	55,0	43,7	0,0	45,0	34,3	0,0
IPkt320	B 33	1 EG Nord	55,0	61,2	6,2	45,0	51,2	6,2
IPkt321	B 33	1 OG1Nord	55,0	61,6	6,6	45,0	51,6	6,6
IPkt322	B 33	2 EG Ost	55,0	59,6	4,6	45,0	49,6	4,6
IPkt323	B 33	2 OG1Ost	55,0	59,6	4,6	45,0	49,6	4,6
IPkt324	B 33	3 EG Süd	55,0	42,6	0,0	45,0	33	0,0
IPkt325	B 33	3 OG1Süd	55,0	43	0,0	45,0	33,4	0,0
IPkt326	B 33	4 EG West	55,0	46,8	0,0	45,0	36,7	0,0
IPkt327	B 33	4 OG1West	55,0	52,5	0,0	45,0	42,5	0,0
IPkt328	B 35-37	1 EG Nord	55,0	56,4	1,4	45,0	46,5	1,5
IPkt329	B 35-37	1 OG1Nord	55,0	56,5	1,5	45,0	46,5	1,5
IPkt330	B 35-37	2 EG Ost	55,0	56,2	1,2	45,0	46,2	1,2
IPkt331	B 35-37	2 OG1Ost	55,0	56,2	1,2	45,0	46,2	1,2
IPkt332	B 35-37	3 EG Süd	55,0	40,6	0,0	45,0	31,1	0,0
IPkt333	B 35-37	3 OG1Süd	55,0	40,7	0,0	45,0	31,3	0,0
IPkt334	B 35-37	4 EG West	55,0	42,7	0,0	45,0	32,8	0,0
IPkt335	B 35-37	4 OG1West	55,0	44,8	0,0	45,0	35,2	0,0

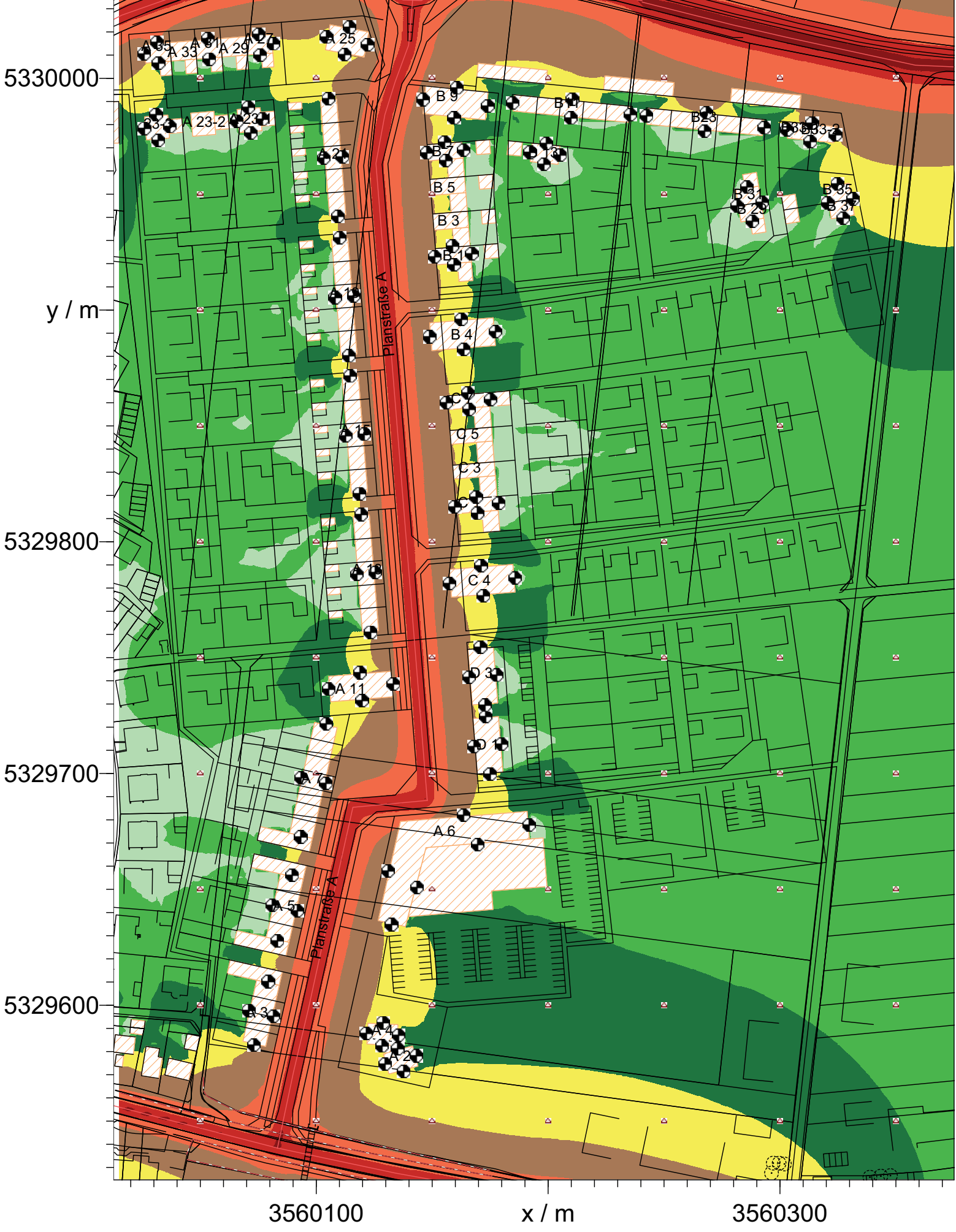
### Immissionspunkte Talfeld (kurze Liste)

IPkt336	C 1	1	EG Nord	55,0	52,2	0,0	45,0	43,8	0,0
IPkt337	C 1	1	OG1Nord	55,0	52,2	0,0	45,0	43,9	0,0
IPkt338	C 1	2	EG Ost	55,0	40,5	0,0	45,0	31,1	0,0
IPkt339	C 1	2	OG1Ost	55,0	41,3	0,0	45,0	32	0,0
IPkt340	C 1	3	EG Süd	55,0	53,2	0,0	45,0	44,9	0,0
IPkt341	C 1	3	OG1Süd	55,0	53,2	0,0	45,0	44,9	0,0
IPkt342	C 1	4	EG West	55,0	59	4,0	45,0	50,7	5,7
IPkt343	C 1	4	OG1West	55,0	59	4,0	45,0	50,7	5,7
IPkt344	C 7	1	EG Nord	55,0	53	0,0	45,0	44,7	0,0
IPkt345	C 7	1	OG1Nord	55,0	53	0,0	45,0	44,7	0,0
IPkt346	C 7	2	EG Ost	55,0	39,8	0,0	45,0	30,4	0,0
IPkt347	C 7	2	OG1Ost	55,0	41	0,0	45,0	31,6	0,0
IPkt348	C 7	3	EG Süd	55,0	52,2	0,0	45,0	43,8	0,0
IPkt349	C 7	3	OG1Süd	55,0	52,2	0,0	45,0	43,8	0,0
IPkt350	C 7	4	EG West	55,0	58,9	3,9	45,0	50,5	5,5
IPkt351	C 7	4	OG1West	55,0	58,9	3,9	45,0	50,5	5,5
IPkt352	C 4	1	EG Nord	55,0	53,8	0,0	45,0	45,5	0,5
IPkt353	C 4	1	OG1Nord	55,0	53,8	0,0	45,0	45,5	0,5
IPkt354	C 4	1	OG2Nord	55,0	53,8	0,0	45,0	45,5	0,5
IPkt355	C 4	2	EG Ost	55,0	41,5	0,0	45,0	31,9	0,0
IPkt356	C 4	2	OG1Ost	55,0	41,9	0,0	45,0	32,3	0,0
IPkt357	C 4	2	OG2Ost	55,0	42,3	0,0	45,0	32,7	0,0
IPkt358	C 4	3	EG Süd	55,0	54,4	0,0	45,0	46,1	1,1
IPkt359	C 4	3	OG1Süd	55,0	54,4	0,0	45,0	46,1	1,1
IPkt360	C 4	3	OG2Süd	55,0	54,4	0,0	45,0	46	1,0
IPkt361	C 4	4	EG West	55,0	60,4	5,4	45,0	52,1	7,1
IPkt362	C 4	4	OG1West	55,0	60,4	5,4	45,0	52,1	7,1
IPkt363	C 4	4	OG2West	55,0	60,3	5,3	45,0	51,9	6,9
IPkt364	D 1	1	EG Nord	55,0	53,2	0,0	45,0	44,9	0,0
IPkt365	D 1	1	OG1Nord	55,0	53,2	0,0	45,0	44,9	0,0
IPkt366	D 1	1	OG2Nord	55,0	53,1	0,0	45,0	44,8	0,0
IPkt367	D 1	1	OG3Nord	55,0	53	0,0	45,0	44,6	0,0
IPkt368	D 1	2	EG Ost	55,0	41	0,0	45,0	31,6	0,0
IPkt369	D 1	2	OG1Ost	55,0	41,1	0,0	45,0	31,6	0,0
IPkt370	D 1	2	OG2Ost	55,0	41,4	0,0	45,0	31,9	0,0
IPkt371	D 1	2	OG3Ost	55,0	42,3	0,0	45,0	32,7	0,0
IPkt372	D 1	3	EG Süd	55,0	53,8	0,0	45,0	45,5	0,5
IPkt373	D 1	3	OG1Süd	55,0	53,8	0,0	45,0	45,5	0,5
IPkt374	D 1	3	OG2Süd	55,0	53,7	0,0	45,0	45,4	0,4
IPkt375	D 1	3	OG3Süd	55,0	53,6	0,0	45,0	45,3	0,3
IPkt376	D 1	4	EG West	55,0	59	4,0	45,0	50,7	5,7
IPkt377	D 1	4	OG1West	55,0	58,9	3,9	45,0	50,6	5,6
IPkt378	D 1	4	OG2West	55,0	58,8	3,8	45,0	50,5	5,5
IPkt379	D 1	4	OG3West	55,0	58,7	3,7	45,0	50,3	5,3
IPkt380	D 3	1	EG Nord	55,0	54,3	0,0	45,0	46	1,0
IPkt381	D 3	1	OG1Nord	55,0	54,3	0,0	45,0	46	1,0
IPkt382	D 3	1	OG2Nord	55,0	54,2	0,0	45,0	45,9	0,9
IPkt383	D 3	1	OG3Nord	55,0	54,2	0,0	45,0	45,8	0,8
IPkt384	D 3	2	EG Ost	55,0	41,4	0,0	45,0	31,8	0,0
IPkt385	D 3	2	OG1Ost	55,0	41,5	0,0	45,0	32	0,0
IPkt386	D 3	2	OG2Ost	55,0	41,8	0,0	45,0	32,2	0,0
IPkt387	D 3	2	OG3Ost	55,0	42,4	0,0	45,0	32,9	0,0
IPkt388	D 3	3	EG Süd	55,0	54,2	0,0	45,0	45,9	0,9
IPkt389	D 3	3	OG1Süd	55,0	54,2	0,0	45,0	45,9	0,9
IPkt390	D 3	3	OG2Süd	55,0	54,1	0,0	45,0	45,8	0,8
IPkt391	D 3	3	OG3Süd	55,0	54	0,0	45,0	45,7	0,7
IPkt392	D 3	4	EG West	55,0	59	4,0	45,0	50,7	5,7
IPkt393	D 3	4	OG1West	55,0	59	4,0	45,0	50,7	5,7
IPkt394	D 3	4	OG2West	55,0	58,9	3,9	45,0	50,6	5,6
IPkt395	D 3	4	OG3West	55,0	58,8	3,8	45,0	50,4	5,4



Tag Pegel dB(A)	
	> . . -35
	>35-40
	>40-45

Schalltechnische Untersuchung  
Bebauungsplan "Talfeld"



Nacht  
Pegel  
dB(A)

- > . . -35
- >35-40
- >40-45

Schalltechnische Untersuchung  
Bebauungsplan "Talfeld"

Mittlere Liste » gekürzt						
IPkt013 »	A 2 3 EG Süd	Variante 0				
		x = 3560137.7 m		y = 5329571.5 m		z = 600.4 m
		Tag		Nacht		
		L r,i,A	L r,A	L r,i,A	L r,A	
		/dB	/dB	/dB	/dB	
STRa008 »	Bergerh.Str.Mitte	49.89	49.89	39.35	39.35	
STRa007 »	Planstr.A-Sued	47.70	51.94	39.38	42.38	
STRa009 »	Bergerhauser Str.Ost	46.18	52.96	35.64	43.21	
STRa011 »	Th.-Heuss-Str.	43.61	53.44	33.51	43.65	
STRa010 »	Bergerh.Str.West	41.66	53.72	31.13	43.89	
STRa005 »	Planstr.A-Nord	22.66	53.72	14.35	43.90	
STRa013 »	Mettenb.Str.Ost 100	17.26	53.72	7.27	43.90	
STRa001 »	Mettenb-Str. West	15.20	53.72	4.51	43.90	
STRa012 »	Mettenb.Str.Ost 50	10.42	53.72	-0.28	43.90	
STRa003 »	C-Schumann Str.	8.95	53.72	1.58	43.90	
STRa002 »	Kreisel Mozartstr.	7.98	53.72	-3.24	43.90	
Summe			<b>53.72</b>		<b>43.90</b>	

IPkt014 »	A 2 3 OG1Süd	Variante 0				
		x = 3560137.7 m		y = 5329571.5 m		z = 603.1 m
		Tag		Nacht		
		L r,i,A	L r,A	L r,i,A	L r,A	
		/dB	/dB	/dB	/dB	
STRa008 »	Bergerh.Str.Mitte	53.37	53.37	42.84	42.84	
STRa007 »	Planstr.A-Sued	47.67	54.41	39.35	44.45	
STRa009 »	Bergerhauser Str.Ost	46.18	55.01	35.64	44.98	
STRa010 »	Bergerh.Str.West	45.54	55.48	35.01	45.40	
STRa011 »	Th.-Heuss-Str.	43.44	55.74	33.34	45.66	
STRa005 »	Planstr.A-Nord	22.66	55.74	14.34	45.66	
STRa013 »	Mettenb.Str.Ost 100	17.25	55.74	7.27	45.66	
STRa001 »	Mettenb-Str. West	15.20	55.74	4.50	45.67	
STRa012 »	Mettenb.Str.Ost 50	10.42	55.74	-0.28	45.67	
STRa003 »	C-Schumann Str.	8.95	55.75	1.58	45.67	
STRa002 »	Kreisel Mozartstr.	7.98	55.75	-3.24	45.67	
Summe			<b>55.75</b>		<b>45.67</b>	

IPkt015 »	A 2 3 OG2Süd	Variante 0				
		x = 3560137.7 m		y = 5329571.5 m		z = 605.8 m
		Tag		Nacht		
		L r,i,A	L r,A	L r,i,A	L r,A	
		/dB	/dB	/dB	/dB	
STRa008 »	Bergerh.Str.Mitte	55.10	55.10	44.57	44.57	
STRa007 »	Planstr.A-Sued	47.61	55.81	39.30	45.70	
STRa010 »	Bergerh.Str.West	47.38	56.40	36.84	46.23	
STRa009 »	Bergerhauser Str.Ost	46.18	56.79	35.64	46.59	
STRa011 »	Th.-Heuss-Str.	43.43	56.99	33.33	46.79	
STRa005 »	Planstr.A-Nord	22.65	56.99	14.34	46.80	
STRa013 »	Mettenb.Str.Ost 100	17.25	56.99	7.26	46.80	
STRa001 »	Mettenb-Str. West	15.20	56.99	4.50	46.80	
STRa012 »	Mettenb.Str.Ost 50	10.42	56.99	-0.28	46.80	
STRa003 »	C-Schumann Str.	8.94	56.99	1.58	46.80	
STRa002 »	Kreisel Mozartstr.	7.98	56.99	-3.24	46.80	
Summe			<b>56.99</b>		<b>46.80</b>	

IPkt016 »	A 2 3 OG3Süd	Variante 0				
		x = 3560137.7 m		y = 5329571.5 m		z = 608.5 m
		Tag		Nacht		



		L r,i,A	L r,A	L r,i,A	L r,A		
		/dB	/dB	/dB	/dB		
STRa008 »	Bergerh.Str.Mitte	55.02	55.02	44.49	44.49		
STRa007 »	Planstr.A-Sued	47.54	55.74	39.23	45.62		
STRa010 »	Bergerh.Str.West	47.29	56.32	36.76	46.15		
STRa009 »	Bergerhauser Str.Ost	46.17	56.72	35.63	46.52		
STRa011 »	Th.-Heuss-Str.	43.42	56.92	33.32	46.72		
STRa005 »	Planstr.A-Nord	22.64	56.92	14.33	46.73		
STRa013 »	Mettenb.Str.Ost 100	17.25	56.92	7.26	46.73		
STRa001 »	Mettenb-Str. West	15.20	56.92	4.50	46.73		
STRa012 »	Mettenb.Str.Ost 50	10.41	56.92	-0.28	46.73		
STRa003 »	C-Schumann Str.	8.94	56.92	1.58	46.73		
STRa002 »	Kreisel Mozartstr.	7.97	56.92	-3.24	46.73		
	Summe		<b>56.92</b>		<b>46.73</b>		

IPkt017 »	A 2	3 OG4Süd	Variante 0					
			x = 3560137.7 m		y = 5329571.5 m		z = 611.2 m	
			Tag		Nacht			
			L r,i,A	L r,A	L r,i,A	L r,A		
			/dB	/dB	/dB	/dB		
STRa008 »	Bergerh.Str.Mitte		54.92	54.92	44.39	44.39		
STRa007 »	Planstr.A-Sued		47.45	55.64	39.14	45.52		
STRa010 »	Bergerh.Str.West		47.24	56.22	36.71	46.06		
STRa009 »	Bergerhauser Str.Ost		46.15	56.63	35.62	46.43		
STRa011 »	Th.-Heuss-Str.		43.40	56.83	33.31	46.64		
STRa005 »	Planstr.A-Nord		22.42	56.83	14.10	46.64		
STRa013 »	Mettenb.Str.Ost 100		17.25	56.83	7.26	46.64		
STRa001 »	Mettenb-Str. West		15.19	56.83	4.50	46.64		
STRa012 »	Mettenb.Str.Ost 50		10.41	56.83	-0.28	46.64		
STRa003 »	C-Schumann Str.		8.94	56.83	1.57	46.64		
STRa002 »	Kreisel Mozartstr.		7.97	56.84	-3.25	46.64		
	Summe			<b>56.84</b>		<b>46.64</b>		

IPkt018 »	A 2	3 OG5Süd	Variante 0					
			x = 3560137.7 m		y = 5329571.5 m		z = 613.9 m	
			Tag		Nacht			
			L r,i,A	L r,A	L r,i,A	L r,A		
			/dB	/dB	/dB	/dB		
STRa008 »	Bergerh.Str.Mitte		54.79	54.79	44.26	44.26		
STRa007 »	Planstr.A-Sued		47.34	55.51	39.03	45.40		
STRa010 »	Bergerh.Str.West		47.18	56.11	36.64	45.94		
STRa009 »	Bergerhauser Str.Ost		46.13	56.52	35.60	46.32		
STRa011 »	Th.-Heuss-Str.		43.38	56.73	33.28	46.54		
STRa005 »	Planstr.A-Nord		22.60	56.73	14.28	46.54		
STRa013 »	Mettenb.Str.Ost 100		17.24	56.73	7.26	46.54		
STRa001 »	Mettenb-Str. West		15.19	56.73	4.50	46.54		
STRa012 »	Mettenb.Str.Ost 50		10.41	56.73	-0.29	46.54		
STRa003 »	C-Schumann Str.		8.95	56.73	1.59	46.54		
STRa002 »	Kreisel Mozartstr.		7.98	56.73	-3.24	46.54		
	Summe			<b>56.73</b>		<b>46.54</b>		

IPkt019 »	A 2	4 EG West	Variante 0					
			x = 3560129.7 m		y = 5329574.5 m		z = 600.1 m	
			Tag		Nacht			
			L r,i,A	L r,A	L r,i,A	L r,A		
			/dB	/dB	/dB	/dB		
STRa007 »	Planstr.A-Sued		53.93	53.93	45.61	45.61		
STRa008 »	Bergerh.Str.Mitte		45.48	54.51	34.94	45.97		
STRa010 »	Bergerh.Str.West		43.33	54.83	32.80	46.17		

STRa009 »	Bergerhauser Str.Ost	25.44	54.83	14.91	46.18		
STRa011 »	Th.-Heuss-Str.	25.02	54.83	14.92	46.18		
STRa005 »	Planstr.A-Nord	22.84	54.84	14.52	46.18		
STRa013 »	Mettenb.Str.Ost 100	17.23	54.84	7.24	46.18		
STRa001 »	Mettenb-Str. West	16.40	54.84	5.70	46.18		
STRa012 »	Mettenb.Str.Ost 50	10.47	54.84	-0.23	46.18		
STRa003 »	C-Schumann Str.	9.05	54.84	1.68	46.18		
STRa002 »	Kreisel Mozartstr.	8.01	54.84	-3.20	46.18		
	Summe		<b>54.84</b>		<b>46.18</b>		

<b>IPkt020 »</b>	<b>A 2 4 OG1West</b>	<b>Variante 0</b>					
		x = 3560129.7 m		y = 5329574.5 m		z = 602.8 m	
		Tag		Nacht			
		L r,i,A	L r,A	L r,i,A	L r,A		
		/dB	/dB	/dB	/dB		
STRa007 »	Planstr.A-Sued	53.94	53.94	45.62	45.62		
STRa008 »	Bergerh.Str.Mitte	50.18	55.46	39.65	46.60		
STRa010 »	Bergerh.Str.West	46.96	56.04	36.42	47.00		
STRa009 »	Bergerhauser Str.Ost	25.45	56.04	14.91	47.00		
STRa011 »	Th.-Heuss-Str.	24.72	56.04	14.62	47.00		
STRa005 »	Planstr.A-Nord	22.83	56.05	14.52	47.01		
STRa013 »	Mettenb.Str.Ost 100	17.23	56.05	7.24	47.01		
STRa001 »	Mettenb-Str. West	16.40	56.05	5.71	47.01		
STRa012 »	Mettenb.Str.Ost 50	10.47	56.05	-0.23	47.01		
STRa003 »	C-Schumann Str.	9.07	56.05	1.70	47.01		
STRa002 »	Kreisel Mozartstr.	8.01	56.05	-3.21	47.01		
	Summe		<b>56.05</b>		<b>47.01</b>		

<b>IPkt021 »</b>	<b>A 2 4 OG2West</b>	<b>Variante 0</b>					
		x = 3560129.7 m		y = 5329574.5 m		z = 605.5 m	
		Tag		Nacht			
		L r,i,A	L r,A	L r,i,A	L r,A		
		/dB	/dB	/dB	/dB		
STRa007 »	Planstr.A-Sued	53.98	53.98	45.66	45.66		
STRa008 »	Bergerh.Str.Mitte	53.44	56.73	42.91	47.51		
STRa010 »	Bergerh.Str.West	48.77	57.37	38.24	48.00		
STRa009 »	Bergerhauser Str.Ost	25.44	57.38	14.91	48.00		
STRa011 »	Th.-Heuss-Str.	24.64	57.38	14.54	48.00		
STRa005 »	Planstr.A-Nord	22.83	57.38	14.51	48.00		
STRa013 »	Mettenb.Str.Ost 100	17.23	57.38	7.24	48.00		
STRa001 »	Mettenb-Str. West	16.39	57.38	5.69	48.00		
STRa012 »	Mettenb.Str.Ost 50	10.48	57.38	-0.21	48.00		
STRa003 »	C-Schumann Str.	9.08	57.38	1.72	48.00		
STRa002 »	Kreisel Mozartstr.	8.01	57.38	-3.21	48.00		
	Summe		<b>57.38</b>		<b>48.00</b>		

<b>IPkt022 »</b>	<b>A 2 4 OG3West</b>	<b>Variante 0</b>					
		x = 3560129.7 m		y = 5329574.5 m		z = 608.2 m	
		Tag		Nacht			
		L r,i,A	L r,A	L r,i,A	L r,A		
		/dB	/dB	/dB	/dB		
STRa007 »	Planstr.A-Sued	54.11	54.11	45.80	45.80		
STRa008 »	Bergerh.Str.Mitte	53.36	56.76	42.83	47.57		
STRa010 »	Bergerh.Str.West	48.71	57.40	38.18	48.04		
STRa009 »	Bergerhauser Str.Ost	25.44	57.40	14.90	48.05		
STRa011 »	Th.-Heuss-Str.	24.56	57.40	14.46	48.05		
STRa005 »	Planstr.A-Nord	22.82	57.40	14.50	48.05		
STRa013 »	Mettenb.Str.Ost 100	17.23	57.40	7.24	48.05		
STRa001 »	Mettenb-Str. West	16.40	57.40	5.70	48.05		

STRa012 »	Mettenb.Str.Ost 50	10.49	57.40	-0.21	48.05		
STRa003 »	C-Schumann Str.	9.10	57.40	1.74	48.05		
STRa002 »	Kreisel Mozartstr.	8.01	57.40	-3.21	48.05		
	Summe		<b>57.40</b>		<b>48.05</b>		

<b>IPkt023 »</b>	<b>A 2 4 OG4West</b>	<b>Variante 0</b>					
		x = 3560129.7 m		y = 5329574.5 m		z = 610.9 m	
		Tag		Nacht			
		L r,i,A	L r,A	L r,i,A	L r,A		
		/dB	/dB	/dB	/dB		
STRa007 »	Planstr.A-Sued	54.03	54.03	45.71	45.71		
STRa008 »	Bergerh.Str.Mitte	53.24	56.66	42.71	47.48		
STRa010 »	Bergerh.Str.West	48.65	57.30	38.12	47.95		
STRa009 »	Bergerhauser Str.Ost	25.42	57.30	14.89	47.96		
STRa011 »	Th.-Heuss-Str.	24.48	57.31	14.38	47.96		
STRa005 »	Planstr.A-Nord	22.81	57.31	14.49	47.96		
STRa013 »	Mettenb.Str.Ost 100	17.24	57.31	7.25	47.96		
STRa001 »	Mettenb-Str. West	16.38	57.31	5.69	47.96		
STRa012 »	Mettenb.Str.Ost 50	10.51	57.31	-0.19	47.96		
STRa003 »	C-Schumann Str.	9.11	57.31	1.75	47.96		
STRa002 »	Kreisel Mozartstr.	8.01	57.31	-3.21	47.96		
	Summe		<b>57.31</b>		<b>47.96</b>		

<b>IPkt024 »</b>	<b>A 2 4 OG5West</b>	<b>Variante 0</b>					
		x = 3560129.7 m		y = 5329574.5 m		z = 613.6 m	
		Tag		Nacht			
		L r,i,A	L r,A	L r,i,A	L r,A		
		/dB	/dB	/dB	/dB		
STRa007 »	Planstr.A-Sued	53.85	53.85	45.53	45.53		
STRa008 »	Bergerh.Str.Mitte	53.10	56.50	42.57	47.31		
STRa010 »	Bergerh.Str.West	48.58	57.15	38.05	47.79		
STRa009 »	Bergerhauser Str.Ost	25.41	57.15	14.87	47.80		
STRa011 »	Th.-Heuss-Str.	24.39	57.16	14.29	47.80		
STRa005 »	Planstr.A-Nord	22.80	57.16	14.49	47.80		
STRa013 »	Mettenb.Str.Ost 100	17.24	57.16	7.25	47.80		
STRa001 »	Mettenb-Str. West	16.44	57.16	5.74	47.80		
STRa012 »	Mettenb.Str.Ost 50	10.53	57.16	-0.16	47.80		
STRa003 »	C-Schumann Str.	9.40	57.16	2.04	47.80		
STRa002 »	Kreisel Mozartstr.	8.29	57.16	-2.93	47.80		
	Summe		<b>57.16</b>		<b>47.80</b>		

<b>IPkt026 »</b>	<b>A 3 1 OG1Nord</b>	<b>Variante 0</b>					
		x = 3560079.3 m		y = 5329610.2 m		z = 600.7 m	
		Tag		Nacht			
		L r,i,A	L r,A	L r,i,A	L r,A		
		/dB	/dB	/dB	/dB		
STRa007 »	Planstr.A-Sued	50.27	50.27	41.95	41.95		
STRa005 »	Planstr.A-Nord	38.56	50.55	30.24	42.24		
STRa001 »	Mettenb-Str. West	32.96	50.63	22.27	42.28		
STRa010 »	Bergerh.Str.West	30.31	50.67	19.78	42.31		
STRa008 »	Bergerh.Str.Mitte	28.76	50.70	18.22	42.32		
STRa013 »	Mettenb.Str.Ost 100	26.08	50.71	16.10	42.33		
STRa009 »	Bergerhauser Str.Ost	24.63	50.72	14.09	42.34		
STRa011 »	Th.-Heuss-Str.	18.68	50.72	8.58	42.34		
STRa003 »	C-Schumann Str.	15.65	50.73	8.28	42.34		
STRa002 »	Kreisel Mozartstr.	13.90	50.73	2.68	42.34		
STRa012 »	Mettenb.Str.Ost 50	12.84	50.73	2.14	42.34		
	Summe		<b>50.73</b>		<b>42.34</b>		

<b>IPkt027 »</b>	<b>A 3 1 OG2Nord</b>	<b>Variante 0</b>					
------------------	----------------------	-------------------	--	--	--	--	--

		x = 3560079.3 m		y = 5329610.2 m		z = 603.4 m	
		Tag		Nacht			
		L r,i,A	L r,A	L r,i,A	L r,A		
		/dB	/dB	/dB	/dB		
STRa007 »	Planstr.A-Sued	57.30	57.30	48.99	48.99		
STRa005 »	Planstr.A-Nord	41.09	57.40	32.77	49.09		
STRa001 »	Mettenb-Str. West	33.88	57.42	23.18	49.10		
STRa010 »	Bergerh.Str.West	30.28	57.43	19.75	49.10		
STRa013 »	Mettenb.Str.Ost 100	28.93	57.44	18.94	49.11		
STRa008 »	Bergerh.Str.Mitte	28.74	57.44	18.21	49.11		
STRa009 »	Bergerhauser Str.Ost	24.60	57.45	14.07	49.11		
STRa011 »	Th.-Heuss-Str.	18.30	57.45	8.21	49.11		
STRa003 »	C-Schumann Str.	15.86	57.45	8.49	49.11		
STRa002 »	Kreisel Mozartstr.	14.08	57.45	2.87	49.11		
STRa012 »	Mettenb.Str.Ost 50	13.60	57.45	2.90	49.11		
Summe			<b>57.45</b>		<b>49.11</b>		

IPkt028 »		A 3	2 EG Ost	Variante 0			
		x = 3560081.6 m		y = 5329595.3 m		z = 598.3 m	
		Tag		Nacht			
		L r,i,A	L r,A	L r,i,A	L r,A		
		/dB	/dB	/dB	/dB		
STRa007 »	Planstr.A-Sued	61.77	61.77	53.46	53.46		
STRa008 »	Bergerh.Str.Mitte	44.67	61.86	34.13	53.51		
STRa009 »	Bergerhauser Str.Ost	41.11	61.89	30.58	53.53		
STRa005 »	Planstr.A-Nord	40.23	61.92	31.92	53.56		
STRa010 »	Bergerh.Str.West	38.77	61.94	28.24	53.57		
STRa011 »	Th.-Heuss-Str.	38.59	61.96	28.49	53.59		
STRa013 »	Mettenb.Str.Ost 100	24.67	61.96	14.68	53.59		
STRa001 »	Mettenb-Str. West	16.40	61.96	5.70	53.59		
STRa003 »	C-Schumann Str.	16.26	61.96	8.89	53.59		
STRa012 »	Mettenb.Str.Ost 50	14.62	61.96	3.92	53.59		
STRa002 »	Kreisel Mozartstr.	14.06	61.96	2.85	53.59		
Summe			<b>61.96</b>		<b>53.59</b>		

IPkt029 »		A 3	2 OG1Ost	Variante 0			
		x = 3560081.6 m		y = 5329595.3 m		z = 601.0 m	
		Tag		Nacht			
		L r,i,A	L r,A	L r,i,A	L r,A		
		/dB	/dB	/dB	/dB		
STRa007 »	Planstr.A-Sued	61.75	61.75	53.43	53.43		
STRa008 »	Bergerh.Str.Mitte	47.58	61.91	37.05	53.53		
STRa010 »	Bergerh.Str.West	41.94	61.95	31.41	53.56		
STRa009 »	Bergerhauser Str.Ost	41.11	61.99	30.58	53.58		
STRa005 »	Planstr.A-Nord	40.23	62.02	31.92	53.61		
STRa011 »	Th.-Heuss-Str.	39.03	62.04	28.93	53.62		
STRa013 »	Mettenb.Str.Ost 100	25.00	62.04	15.01	53.62		
STRa001 »	Mettenb-Str. West	16.40	62.04	5.70	53.62		
STRa003 »	C-Schumann Str.	16.31	62.04	8.95	53.62		
STRa012 »	Mettenb.Str.Ost 50	14.99	62.04	4.30	53.62		
STRa002 »	Kreisel Mozartstr.	14.07	62.04	2.85	53.62		
Summe			<b>62.04</b>		<b>53.62</b>		

IPkt030 »		A 3	2 OG2Ost	Variante 0			
		x = 3560081.6 m		y = 5329595.3 m		z = 603.7 m	
		Tag		Nacht			
		L r,i,A	L r,A	L r,i,A	L r,A		
		/dB	/dB	/dB	/dB		
STRa007 »	Planstr.A-Sued	61.53	61.53	53.22	53.22		

STRa008 »	Bergerh.Str.Mitte	50.16	61.84	39.62	53.40		
STRa010 »	Bergerh.Str.West	45.88	61.94	35.34	53.47		
STRa009 »	Bergerhauser Str.Ost	41.11	61.98	30.58	53.49		
STRa005 »	Planstr.A-Nord	40.24	62.01	31.92	53.52		
STRa011 »	Th.-Heuss-Str.	38.98	62.03	28.88	53.54		
STRa013 »	Mettenb.Str.Ost 100	25.51	62.03	15.53	53.54		
STRa003 »	C-Schumann Str.	17.07	62.03	9.70	53.54		
STRa001 »	Mettenb-Str. West	16.52	62.03	5.82	53.54		
STRa012 »	Mettenb.Str.Ost 50	15.63	62.03	4.93	53.54		
STRa002 »	Kreisel Mozartstr.	15.22	62.03	4.00	53.54		
	Summe		<b>62.03</b>		<b>53.54</b>		

<b>IPkt031 »</b>	<b>A 3 3 EG Süd</b>	<b>Variante 0</b>					
		x = 3560073.2 m		y = 5329582.9 m		z = 598.2 m	
		Tag		Nacht			
		L r,i,A	L r,A	L r,i,A	L r,A		
		/dB	/dB	/dB	/dB		
STRa007 »	Planstr.A-Sued	56.80	56.80	48.48	48.48		
STRa010 »	Bergerh.Str.West	48.25	57.37	37.71	48.83		
STRa008 »	Bergerh.Str.Mitte	45.93	57.67	35.40	49.03		
STRa009 »	Bergerhauser Str.Ost	41.40	57.77	30.86	49.09		
STRa011 »	Th.-Heuss-Str.	38.24	57.82	28.14	49.13		
STRa005 »	Planstr.A-Nord	22.54	57.82	14.23	49.13		
STRa013 »	Mettenb.Str.Ost 100	16.83	57.82	6.84	49.13		
STRa001 »	Mettenb-Str. West	15.78	57.82	5.09	49.13		
STRa012 »	Mettenb.Str.Ost 50	10.38	57.82	-0.32	49.13		
STRa003 »	C-Schumann Str.	9.07	57.82	1.71	49.13		
STRa002 »	Kreisel Mozartstr.	8.16	57.82	-3.06	49.13		
	Summe		<b>57.82</b>		<b>49.13</b>		

<b>IPkt032 »</b>	<b>A 3 3 OG1Süd</b>	<b>Variante 0</b>					
		x = 3560073.2 m		y = 5329582.9 m		z = 600.9 m	
		Tag		Nacht			
		L r,i,A	L r,A	L r,i,A	L r,A		
		/dB	/dB	/dB	/dB		
STRa007 »	Planstr.A-Sued	56.86	56.86	48.54	48.54		
STRa010 »	Bergerh.Str.West	53.23	58.42	42.70	49.55		
STRa008 »	Bergerh.Str.Mitte	50.03	59.01	39.49	49.96		
STRa009 »	Bergerhauser Str.Ost	41.40	59.08	30.86	50.01		
STRa011 »	Th.-Heuss-Str.	39.09	59.13	28.99	50.04		
STRa005 »	Planstr.A-Nord	22.54	59.13	14.22	50.04		
STRa013 »	Mettenb.Str.Ost 100	16.83	59.13	6.84	50.04		
STRa001 »	Mettenb-Str. West	15.78	59.13	5.09	50.04		
STRa012 »	Mettenb.Str.Ost 50	10.38	59.13	-0.32	50.04		
STRa003 »	C-Schumann Str.	9.07	59.13	1.71	50.04		
STRa002 »	Kreisel Mozartstr.	8.16	59.13	-3.06	50.04		
	Summe		<b>59.13</b>		<b>50.04</b>		

<b>IPkt033 »</b>	<b>A 3 3 OG2Süd</b>	<b>Variante 0</b>					
		x = 3560073.2 m		y = 5329582.9 m		z = 603.6 m	
		Tag		Nacht			
		L r,i,A	L r,A	L r,i,A	L r,A		
		/dB	/dB	/dB	/dB		
STRa007 »	Planstr.A-Sued	56.95	56.95	48.64	48.64		
STRa010 »	Bergerh.Str.West	54.04	58.74	43.50	49.80		
STRa008 »	Bergerh.Str.Mitte	51.34	59.47	40.81	50.31		
STRa009 »	Bergerhauser Str.Ost	41.40	59.54	30.86	50.36		
STRa011 »	Th.-Heuss-Str.	39.05	59.58	28.95	50.39		
STRa005 »	Planstr.A-Nord	22.53	59.58	14.22	50.40		



STRa013 »	Mettenb.Str.Ost 100	16.82	59.58	6.84	50.40		
STRa001 »	Mettenb-Str. West	15.78	59.58	5.09	50.40		
STRa012 »	Mettenb.Str.Ost 50	10.38	59.58	-0.32	50.40		
STRa003 »	C-Schumann Str.	9.07	59.58	1.70	50.40		
STRa002 »	Kreisel Mozartstr.	8.16	59.58	-3.06	50.40		
	Summe		<b>59.58</b>		<b>50.40</b>		
<b>IPkt037 » A 4 1 EG Nord Variante 0</b>							
		x = 3560128.8 m		y = 5329592.4 m		z = 599.7 m	
		Tag		Nacht			
		L r,i,A	L r,A	L r,i,A	L r,A		
		/dB	/dB	/dB	/dB		
STRa007 »	Planstr.A-Sued	54.70	54.70	46.38	46.38		
STRa008 »	Bergerh.Str.Mitte	32.08	54.72	21.55	46.40		
STRa005 »	Planstr.A-Nord	30.38	54.74	22.06	46.41		
STRa010 »	Bergerh.Str.West	28.29	54.75	17.76	46.42		
STRa001 »	Mettenb-Str. West	28.20	54.76	17.51	46.42		
STRa009 »	Bergerhauser Str.Ost	24.57	54.76	14.04	46.43		
STRa011 »	Th.-Heuss-Str.	21.65	54.76	11.55	46.43		
STRa013 »	Mettenb.Str.Ost 100	20.55	54.76	10.57	46.43		
STRa002 »	Kreisel Mozartstr.	20.26	54.76	9.05	46.43		
STRa003 »	C-Schumann Str.	19.73	54.77	12.36	46.43		
STRa012 »	Mettenb.Str.Ost 50	11.92	54.77	1.22	46.43		
	Summe		<b>54.77</b>		<b>46.43</b>		

<b>IPkt038 » A 4 1 OG1Nord Variante 0</b>							
		x = 3560128.8 m		y = 5329592.4 m		z = 602.4 m	
		Tag		Nacht			
		L r,i,A	L r,A	L r,i,A	L r,A		
		/dB	/dB	/dB	/dB		
STRa007 »	Planstr.A-Sued	54.66	54.66	46.35	46.35		
STRa008 »	Bergerh.Str.Mitte	32.07	54.68	21.54	46.36		
STRa005 »	Planstr.A-Nord	30.39	54.70	22.08	46.38		
STRa001 »	Mettenb-Str. West	28.68	54.71	17.98	46.38		
STRa010 »	Bergerh.Str.West	28.28	54.72	17.74	46.39		
STRa009 »	Bergerhauser Str.Ost	24.58	54.73	14.04	46.39		
STRa013 »	Mettenb.Str.Ost 100	23.09	54.73	13.10	46.39		
STRa011 »	Th.-Heuss-Str.	21.63	54.73	11.53	46.39		
STRa002 »	Kreisel Mozartstr.	20.26	54.73	9.05	46.39		
STRa003 »	C-Schumann Str.	19.77	54.73	12.40	46.40		
STRa012 »	Mettenb.Str.Ost 50	13.29	54.73	2.60	46.40		
	Summe		<b>54.73</b>		<b>46.40</b>		

<b>IPkt039 » A 4 1 OG2Nord Variante 0</b>							
		x = 3560128.8 m		y = 5329592.4 m		z = 605.1 m	
		Tag		Nacht			
		L r,i,A	L r,A	L r,i,A	L r,A		
		/dB	/dB	/dB	/dB		
STRa007 »	Planstr.A-Sued	54.58	54.58	46.26	46.26		
STRa008 »	Bergerh.Str.Mitte	32.05	54.60	21.51	46.28		
STRa005 »	Planstr.A-Nord	30.64	54.62	22.33	46.30		
STRa001 »	Mettenb-Str. West	29.35	54.63	18.66	46.30		
STRa010 »	Bergerh.Str.West	28.26	54.64	17.73	46.31		
STRa013 »	Mettenb.Str.Ost 100	25.93	54.65	15.94	46.31		
STRa009 »	Bergerhauser Str.Ost	24.57	54.65	14.04	46.32		
STRa011 »	Th.-Heuss-Str.	21.63	54.66	11.53	46.32		
STRa002 »	Kreisel Mozartstr.	20.30	54.66	9.08	46.32		
STRa003 »	C-Schumann Str.	20.26	54.66	12.89	46.32		
STRa012 »	Mettenb.Str.Ost 50	15.56	54.66	4.87	46.32		

	Summe		<b>54.66</b>		<b>46.32</b>	
--	-------	--	--------------	--	--------------	--

IPkt040 »		A 4		1 OG3Nord		Variante 0	
		x = 3560128.8 m		y = 5329592.4 m		z = 607.8 m	
		Tag		Nacht			
		L r,i,A	L r,A	L r,i,A	L r,A		
		/dB	/dB	/dB	/dB		
STRa007 »	Planstr.A-Sued	54.45	54.45	46.14	46.14		
STRa005 »	Planstr.A-Nord	33.22	54.49	24.91	46.17		
STRa008 »	Bergerh.Str.Mitte	32.01	54.51	21.47	46.19		
STRa001 »	Mettenb-Str. West	31.77	54.53	21.08	46.20		
STRa013 »	Mettenb.Str.Ost 100	29.92	54.55	19.93	46.21		
STRa010 »	Bergerh.Str.West	28.12	54.56	17.59	46.22		
STRa003 »	C-Schumann Str.	26.25	54.57	18.89	46.22		
STRa009 »	Bergerhauser Str.Ost	24.57	54.57	14.04	46.23		
STRa002 »	Kreisel Mozartstr.	24.21	54.57	12.99	46.23		
STRa011 »	Th.-Heuss-Str.	21.62	54.58	11.53	46.23		
STRa012 »	Mettenb.Str.Ost 50	17.75	54.58	7.06	46.23		
	Summe		<b>54.58</b>		<b>46.23</b>		

IPkt041 »		A 4		1 OG4Nord		Variante 0	
		x = 3560128.8 m		y = 5329592.4 m		z = 610.5 m	
		Tag		Nacht			
		L r,i,A	L r,A	L r,i,A	L r,A		
		/dB	/dB	/dB	/dB		
STRa007 »	Planstr.A-Sued	54.29	54.29	45.98	45.98		
STRa005 »	Planstr.A-Nord	37.73	54.39	29.42	46.07		
STRa001 »	Mettenb-Str. West	32.52	54.42	21.83	46.09		
STRa013 »	Mettenb.Str.Ost 100	32.21	54.44	22.22	46.11		
STRa008 »	Bergerh.Str.Mitte	31.95	54.47	21.42	46.12		
STRa003 »	C-Schumann Str.	28.65	54.48	21.28	46.13		
STRa010 »	Bergerh.Str.West	28.08	54.49	17.55	46.14		
STRa002 »	Kreisel Mozartstr.	26.08	54.49	14.86	46.14		
STRa009 »	Bergerhauser Str.Ost	24.56	54.50	14.03	46.15		
STRa011 »	Th.-Heuss-Str.	21.61	54.50	11.51	46.15		
STRa012 »	Mettenb.Str.Ost 50	20.27	54.50	9.57	46.15		
	Summe		<b>54.50</b>		<b>46.15</b>		

IPkt042 »		A 4		1 OG5Nord		Variante 0	
		x = 3560128.8 m		y = 5329592.4 m		z = 613.2 m	
		Tag		Nacht			
		L r,i,A	L r,A	L r,i,A	L r,A		
		/dB	/dB	/dB	/dB		
STRa007 »	Planstr.A-Sued	54.10	54.10	45.78	45.78		
STRa005 »	Planstr.A-Nord	39.51	54.24	31.20	45.93		
STRa001 »	Mettenb-Str. West	33.09	54.28	22.39	45.95		
STRa013 »	Mettenb.Str.Ost 100	32.60	54.31	22.61	45.97		
STRa008 »	Bergerh.Str.Mitte	31.88	54.33	21.35	45.98		
STRa003 »	C-Schumann Str.	28.94	54.34	21.58	46.00		
STRa010 »	Bergerh.Str.West	28.05	54.35	17.52	46.01		
STRa002 »	Kreisel Mozartstr.	26.78	54.36	15.56	46.01		
STRa009 »	Bergerhauser Str.Ost	24.55	54.37	14.01	46.01		
STRa011 »	Th.-Heuss-Str.	21.60	54.37	11.50	46.01		
STRa012 »	Mettenb.Str.Ost 50	21.54	54.37	10.85	46.01		
	Summe		<b>54.37</b>		<b>46.01</b>		

IPkt049 »		A 4		3 EG Süd		Variante 0	
		x = 3560128.3 m		y = 5329582.5 m		z = 599.9 m	
		Tag		Nacht			

		L r,i,A	L r,A	L r,i,A	L r,A		
		/dB	/dB	/dB	/dB		
STRa007 »	Planstr.A-Sued	51.98	51.98	43.67	43.67		
STRa008 »	Bergerh.Str.Mitte	43.07	52.51	32.53	43.99		
STRa010 »	Bergerh.Str.West	42.72	52.94	32.18	44.27		
STRa009 »	Bergerhauser Str.Ost	24.94	52.95	14.40	44.27		
STRa005 »	Planstr.A-Nord	23.26	52.95	14.94	44.28		
STRa011 »	Th.-Heuss-Str.	22.28	52.96	12.19	44.28		
STRa013 »	Mettenb.Str.Ost 100	17.41	52.96	7.42	44.28		
STRa001 »	Mettenb-Str. West	15.51	52.96	4.81	44.28		
STRa012 »	Mettenb.Str.Ost 50	10.66	52.96	-0.04	44.28		
STRa003 »	C-Schumann Str.	9.19	52.96	1.82	44.28		
STRa002 »	Kreisel Mozartstr.	8.24	52.96	-2.97	44.28		
	Summe		<b>52.96</b>		<b>44.28</b>		

IPkt050 »	A 4	3 OG1Süd	Variante 0					
			x = 3560128.3 m		y = 5329582.5 m		z = 602.6 m	
			Tag		Nacht			
			L r,i,A	L r,A	L r,i,A	L r,A		
			/dB	/dB	/dB	/dB		
STRa007 »	Planstr.A-Sued		51.99	51.99	43.68	43.68		
STRa008 »	Bergerh.Str.Mitte		46.90	53.16	36.36	44.42		
STRa010 »	Bergerh.Str.West		45.90	53.91	35.37	44.93		
STRa009 »	Bergerhauser Str.Ost		24.94	53.92	14.41	44.93		
STRa005 »	Planstr.A-Nord		23.26	53.92	14.94	44.94		
STRa011 »	Th.-Heuss-Str.		22.24	53.92	12.14	44.94		
STRa013 »	Mettenb.Str.Ost 100		17.41	53.93	7.42	44.94		
STRa001 »	Mettenb-Str. West		15.51	53.93	4.81	44.94		
STRa012 »	Mettenb.Str.Ost 50		10.66	53.93	-0.04	44.94		
STRa003 »	C-Schumann Str.		9.19	53.93	1.82	44.94		
STRa002 »	Kreisel Mozartstr.		8.24	53.93	-2.98	44.94		
	Summe			<b>53.93</b>		<b>44.94</b>		

IPkt051 »	A 4	3 OG2Süd	Variante 0					
			x = 3560128.3 m		y = 5329582.5 m		z = 605.3 m	
			Tag		Nacht			
			L r,i,A	L r,A	L r,i,A	L r,A		
			/dB	/dB	/dB	/dB		
STRa007 »	Planstr.A-Sued		52.02	52.02	43.70	43.70		
STRa008 »	Bergerh.Str.Mitte		51.07	54.58	40.53	45.41		
STRa010 »	Bergerh.Str.West		48.29	55.49	37.75	46.10		
STRa009 »	Bergerhauser Str.Ost		24.94	55.50	14.40	46.10		
STRa005 »	Planstr.A-Nord		23.25	55.50	14.93	46.10		
STRa011 »	Th.-Heuss-Str.		22.23	55.50	12.14	46.11		
STRa013 »	Mettenb.Str.Ost 100		17.40	55.50	7.42	46.11		
STRa001 »	Mettenb-Str. West		15.51	55.50	4.81	46.11		
STRa012 »	Mettenb.Str.Ost 50		10.65	55.50	-0.04	46.11		
STRa003 »	C-Schumann Str.		9.19	55.50	1.82	46.11		
STRa002 »	Kreisel Mozartstr.		8.24	55.50	-2.98	46.11		
	Summe			<b>55.50</b>		<b>46.11</b>		

IPkt052 »	A 4	3 OG3Süd	Variante 0					
			x = 3560128.3 m		y = 5329582.5 m		z = 608.0 m	
			Tag		Nacht			
			L r,i,A	L r,A	L r,i,A	L r,A		
			/dB	/dB	/dB	/dB		
STRa007 »	Planstr.A-Sued		52.12	52.12	43.80	43.80		
STRa008 »	Bergerh.Str.Mitte		51.57	54.86	41.04	45.65		
STRa010 »	Bergerh.Str.West		48.42	55.75	37.88	46.32		

STRa009 »	Bergerhauser Str.Ost	24.93	55.76	14.40	46.32		
STRa005 »	Planstr.A-Nord	23.24	55.76	14.92	46.33		
STRa011 »	Th.-Heuss-Str.	22.23	55.76	12.13	46.33		
STRa013 »	Mettenb.Str.Ost 100	17.40	55.76	7.41	46.33		
STRa001 »	Mettenb-Str. West	15.50	55.76	4.81	46.33		
STRa012 »	Mettenb.Str.Ost 50	10.65	55.76	-0.04	46.33		
STRa003 »	C-Schumann Str.	9.18	55.76	1.82	46.33		
STRa002 »	Kreisel Mozartstr.	8.24	55.76	-2.98	46.33		
	Summe		<b>55.76</b>		<b>46.33</b>		

<b>IPkt053 »</b>	<b>A 4 3 OG4Süd</b>	<b>Variante 0</b>					
		x = 3560128.3 m		y = 5329582.5 m		z = 610.7 m	
		Tag		Nacht			
		L r,i,A	L r,A	L r,i,A	L r,A		
		/dB	/dB	/dB	/dB		
STRa007 »	Planstr.A-Sued	52.25	52.25	43.93	43.93		
STRa008 »	Bergerh.Str.Mitte	51.49	54.89	40.95	45.70		
STRa010 »	Bergerh.Str.West	48.34	55.76	37.81	46.36		
STRa009 »	Bergerhauser Str.Ost	24.92	55.77	14.39	46.36		
STRa005 »	Planstr.A-Nord	23.23	55.77	14.91	46.36		
STRa011 »	Th.-Heuss-Str.	22.21	55.77	12.11	46.36		
STRa013 »	Mettenb.Str.Ost 100	17.40	55.77	7.41	46.36		
STRa001 »	Mettenb-Str. West	15.50	55.77	4.81	46.37		
STRa012 »	Mettenb.Str.Ost 50	10.65	55.77	-0.05	46.37		
STRa003 »	C-Schumann Str.	9.18	55.77	1.81	46.37		
STRa002 »	Kreisel Mozartstr.	8.23	55.77	-2.98	46.37		
	Summe		<b>55.77</b>		<b>46.37</b>		

<b>IPkt054 »</b>	<b>A 4 3 OG5Süd</b>	<b>Variante 0</b>					
		x = 3560128.3 m		y = 5329582.5 m		z = 613.4 m	
		Tag		Nacht			
		L r,i,A	L r,A	L r,i,A	L r,A		
		/dB	/dB	/dB	/dB		
STRa007 »	Planstr.A-Sued	52.07	52.07	43.75	43.75		
STRa008 »	Bergerh.Str.Mitte	51.38	54.75	40.84	45.55		
STRa010 »	Bergerh.Str.West	48.29	55.63	37.75	46.22		
STRa009 »	Bergerhauser Str.Ost	24.91	55.64	14.37	46.22		
STRa005 »	Planstr.A-Nord	23.21	55.64	14.90	46.22		
STRa011 »	Th.-Heuss-Str.	22.19	55.64	12.10	46.22		
STRa013 »	Mettenb.Str.Ost 100	17.40	55.64	7.41	46.22		
STRa001 »	Mettenb-Str. West	15.50	55.64	4.80	46.22		
STRa012 »	Mettenb.Str.Ost 50	10.65	55.64	-0.05	46.22		
STRa003 »	C-Schumann Str.	9.18	55.64	1.81	46.22		
STRa002 »	Kreisel Mozartstr.	8.23	55.64	-2.99	46.22		
	Summe		<b>55.64</b>		<b>46.22</b>		

<b>IPkt055 »</b>	<b>A 4 4 EG West</b>	<b>Variante 0</b>					
		x = 3560121.6 m		y = 5329587.8 m		z = 599.6 m	
		Tag		Nacht			
		L r,i,A	L r,A	L r,i,A	L r,A		
		/dB	/dB	/dB	/dB		
STRa007 »	Planstr.A-Sued	57.75	57.75	49.43	49.43		
STRa010 »	Bergerh.Str.West	42.51	57.88	31.98	49.51		
STRa008 »	Bergerh.Str.Mitte	41.57	57.98	31.04	49.57		
STRa005 »	Planstr.A-Nord	38.27	58.02	29.95	49.62		
STRa001 »	Mettenb-Str. West	29.56	58.03	18.86	49.62		
STRa003 »	C-Schumann Str.	25.77	58.03	18.40	49.63		
STRa009 »	Bergerhauser Str.Ost	24.42	58.04	13.89	49.63		
STRa002 »	Kreisel Mozartstr.	21.81	58.04	10.60	49.63		

STRa011 »	Th.-Heuss-Str.	21.56	58.04	11.47	49.63		
STRa013 »	Mettenb.Str.Ost 100	17.65	58.04	7.66	49.63		
STRa012 »	Mettenb.Str.Ost 50	15.13	58.04	4.43	49.63		
	Summe		<b>58.04</b>		<b>49.63</b>		

<b>IPkt056 »</b>	<b>A 4 4 OG1West</b>	<b>Variante 0</b>					
		x = 3560121.6 m		y = 5329587.8 m		z = 602.3 m	
		Tag		Nacht			
		L r,i,A	L r,A	L r,i,A	L r,A		
		/dB	/dB	/dB	/dB		
STRa007 »	Planstr.A-Sued	57.72	57.72	49.40	49.40		
STRa010 »	Bergerh.Str.West	45.67	57.98	35.14	49.56		
STRa008 »	Bergerh.Str.Mitte	44.78	58.18	34.24	49.69		
STRa005 »	Planstr.A-Nord	38.27	58.23	29.95	49.73		
STRa001 »	Mettenb-Str. West	30.08	58.23	19.38	49.74		
STRa003 »	C-Schumann Str.	25.91	58.24	18.55	49.74		
STRa009 »	Bergerhauser Str.Ost	24.42	58.24	13.89	49.74		
STRa002 »	Kreisel Mozartstr.	21.81	58.24	10.60	49.74		
STRa011 »	Th.-Heuss-Str.	21.56	58.24	11.46	49.74		
STRa013 »	Mettenb.Str.Ost 100	18.47	58.24	8.48	49.74		
STRa012 »	Mettenb.Str.Ost 50	15.66	58.24	4.96	49.74		
	Summe		<b>58.24</b>		<b>49.74</b>		

<b>IPkt057 »</b>	<b>A 4 4 OG2West</b>	<b>Variante 0</b>					
		x = 3560121.6 m		y = 5329587.8 m		z = 605.0 m	
		Tag		Nacht			
		L r,i,A	L r,A	L r,i,A	L r,A		
		/dB	/dB	/dB	/dB		
STRa007 »	Planstr.A-Sued	57.63	57.63	49.31	49.31		
STRa008 »	Bergerh.Str.Mitte	48.83	58.17	38.30	49.64		
STRa010 »	Bergerh.Str.West	48.23	58.59	37.70	49.91		
STRa005 »	Planstr.A-Nord	38.27	58.63	29.95	49.96		
STRa001 »	Mettenb-Str. West	30.52	58.63	19.82	49.96		
STRa003 »	C-Schumann Str.	26.18	58.63	18.81	49.96		
STRa009 »	Bergerhauser Str.Ost	24.42	58.64	13.89	49.96		
STRa002 »	Kreisel Mozartstr.	21.91	58.64	10.69	49.96		
STRa011 »	Th.-Heuss-Str.	21.55	58.64	11.45	49.97		
STRa013 »	Mettenb.Str.Ost 100	19.43	58.64	9.44	49.97		
STRa012 »	Mettenb.Str.Ost 50	16.41	58.64	5.72	49.97		
	Summe		<b>58.64</b>		<b>49.97</b>		

<b>IPkt058 »</b>	<b>A 4 4 OG3West</b>	<b>Variante 0</b>					
		x = 3560121.6 m		y = 5329587.8 m		z = 607.7 m	
		Tag		Nacht			
		L r,i,A	L r,A	L r,i,A	L r,A		
		/dB	/dB	/dB	/dB		
STRa007 »	Planstr.A-Sued	57.50	57.50	49.19	49.19		
STRa008 »	Bergerh.Str.Mitte	50.01	58.21	39.48	49.63		
STRa010 »	Bergerh.Str.West	48.60	58.66	38.07	49.92		
STRa005 »	Planstr.A-Nord	38.31	58.70	29.99	49.96		
STRa001 »	Mettenb-Str. West	31.90	58.71	21.21	49.97		
STRa003 »	C-Schumann Str.	26.45	58.72	19.08	49.97		
STRa009 »	Bergerhauser Str.Ost	24.42	58.72	13.88	49.97		
STRa002 »	Kreisel Mozartstr.	22.34	58.72	11.12	49.97		
STRa011 »	Th.-Heuss-Str.	21.54	58.72	11.45	49.98		
STRa013 »	Mettenb.Str.Ost 100	20.19	58.72	10.20	49.98		
STRa012 »	Mettenb.Str.Ost 50	17.46	58.72	6.76	49.98		
	Summe		<b>58.72</b>		<b>49.98</b>		

<b>IPkt059 »</b>	<b>A 4 4 OG4West</b>	<b>Variante 0</b>					
------------------	----------------------	-------------------	--	--	--	--	--



		x = 3560121.6 m		y = 5329587.8 m		z = 610.4 m	
		Tag		Nacht			
		L r,i,A	L r,A	L r,i,A	L r,A		
		/dB	/dB	/dB	/dB		
STRa007 »	Planstr.A-Sued	57.37	57.37	49.05	49.05		
STRa008 »	Bergerh.Str.Mitte	49.93	58.09	39.40	49.50		
STRa010 »	Bergerh.Str.West	48.56	58.55	38.02	49.80		
STRa005 »	Planstr.A-Nord	38.40	58.59	30.09	49.84		
STRa001 »	Mettenb-Str. West	32.43	58.60	21.73	49.85		
STRa003 »	C-Schumann Str.	26.95	58.60	19.58	49.85		
STRa009 »	Bergerhauser Str.Ost	24.41	58.60	13.87	49.85		
STRa002 »	Kreisel Mozartstr.	23.51	58.60	12.29	49.86		
STRa011 »	Th.-Heuss-Str.	21.53	58.60	11.43	49.86		
STRa013 »	Mettenb.Str.Ost 100	20.56	58.61	10.57	49.86		
STRa012 »	Mettenb.Str.Ost 50	19.06	58.61	8.36	49.86		
Summe			<b>58.61</b>		<b>49.86</b>		

IPkt060 »		A 4 4 OG5West		Variante 0			
		x = 3560121.6 m		y = 5329587.8 m		z = 613.1 m	
		Tag		Nacht			
		L r,i,A	L r,A	L r,i,A	L r,A		
		/dB	/dB	/dB	/dB		
STRa007 »	Planstr.A-Sued	57.21	57.21	48.90	48.90		
STRa008 »	Bergerh.Str.Mitte	49.83	57.94	39.30	49.35		
STRa010 »	Bergerh.Str.West	48.61	58.42	38.07	49.66		
STRa005 »	Planstr.A-Nord	39.52	58.48	31.20	49.72		
STRa001 »	Mettenb-Str. West	32.92	58.49	22.22	49.73		
STRa003 »	C-Schumann Str.	28.46	58.49	21.09	49.74		
STRa002 »	Kreisel Mozartstr.	25.96	58.50	14.75	49.74		
STRa009 »	Bergerhauser Str.Ost	24.39	58.50	13.86	49.74		
STRa011 »	Th.-Heuss-Str.	21.52	58.50	11.42	49.74		
STRa013 »	Mettenb.Str.Ost 100	20.96	58.50	10.97	49.74		
STRa012 »	Mettenb.Str.Ost 50	20.07	58.50	9.38	49.74		
Summe			<b>58.50</b>		<b>49.74</b>		

IPkt061 »		A 5 1 EG Ost		Variante 0			
		x = 3560091.8 m		y = 5329640.7 m		z = 597.7 m	
		Tag		Nacht			
		L r,i,A	L r,A	L r,i,A	L r,A		
		/dB	/dB	/dB	/dB		
STRa007 »	Planstr.A-Sued	61.85	61.85	53.54	53.54		
STRa005 »	Planstr.A-Nord	44.99	61.94	36.67	53.63		
STRa009 »	Bergerhauser Str.Ost	40.63	61.97	30.10	53.65		
STRa008 »	Bergerh.Str.Mitte	38.41	61.99	27.88	53.66		
STRa010 »	Bergerh.Str.West	32.18	62.00	21.64	53.66		
STRa011 »	Th.-Heuss-Str.	31.31	62.00	21.21	53.66		
STRa013 »	Mettenb.Str.Ost 100	24.74	62.00	14.76	53.66		
STRa001 »	Mettenb-Str. West	17.37	62.00	6.67	53.66		
STRa003 »	C-Schumann Str.	14.82	62.00	7.45	53.66		
STRa012 »	Mettenb.Str.Ost 50	14.27	62.00	3.57	53.66		
STRa002 »	Kreisel Mozartstr.	13.63	62.00	2.41	53.66		
Summe			<b>62.00</b>		<b>53.66</b>		

IPkt062 »		A 5 1 OG1Ost		Variante 0			
		x = 3560091.8 m		y = 5329640.7 m		z = 600.4 m	
		Tag		Nacht			
		L r,i,A	L r,A	L r,i,A	L r,A		
		/dB	/dB	/dB	/dB		
STRa007 »	Planstr.A-Sued	61.82	61.82	53.51	53.51		

STRa005 »	Planstr.A-Nord	44.99	61.91	36.67	53.60		
STRa009 »	Bergerhauser Str.Ost	40.63	61.94	30.10	53.62		
STRa008 »	Bergerh.Str.Mitte	39.76	61.97	29.23	53.63		
STRa010 »	Bergerh.Str.West	33.50	61.98	22.97	53.64		
STRa011 »	Th.-Heuss-Str.	31.31	61.98	21.21	53.64		
STRa013 »	Mettenb.Str.Ost 100	25.27	61.98	15.28	53.64		
STRa001 »	Mettenb-Str. West	17.37	61.98	6.67	53.64		
STRa003 »	C-Schumann Str.	14.96	61.98	7.59	53.64		
STRa012 »	Mettenb.Str.Ost 50	14.65	61.98	3.95	53.64		
STRa002 »	Kreisel Mozartstr.	13.66	61.98	2.44	53.64		
	Summe		<b>61.98</b>		<b>53.64</b>		

<b>IPkt063 »</b>	<b>A 5 1 OG2Ost</b>	<b>Variante 0</b>					
		x = 3560091.8 m		y = 5329640.7 m		z = 603.1 m	
		Tag		Nacht			
		L r,i,A	L r,A	L r,i,A	L r,A		
		/dB	/dB	/dB	/dB		
STRa007 »	Planstr.A-Sued	61.60	61.60	53.29	53.29		
STRa005 »	Planstr.A-Nord	44.98	61.70	36.66	53.38		
STRa008 »	Bergerh.Str.Mitte	41.42	61.74	30.89	53.40		
STRa009 »	Bergerhauser Str.Ost	40.63	61.77	30.10	53.43		
STRa010 »	Bergerh.Str.West	35.22	61.78	24.68	53.43		
STRa011 »	Th.-Heuss-Str.	31.31	61.78	21.22	53.43		
STRa013 »	Mettenb.Str.Ost 100	25.93	61.78	15.94	53.43		
STRa001 »	Mettenb-Str. West	17.40	61.78	6.70	53.43		
STRa003 »	C-Schumann Str.	16.78	61.78	9.41	53.43		
STRa012 »	Mettenb.Str.Ost 50	15.41	61.78	4.71	53.43		
STRa002 »	Kreisel Mozartstr.	15.32	61.78	4.11	53.43		
	Summe		<b>61.78</b>		<b>53.43</b>		

<b>IPkt065 »</b>	<b>A 5 2 OG1Süd</b>	<b>Variante 0</b>					
		x = 3560083.2 m		y = 5329627.7 m		z = 600.4 m	
		Tag		Nacht			
		L r,i,A	L r,A	L r,i,A	L r,A		
		/dB	/dB	/dB	/dB		
STRa007 »	Planstr.A-Sued	49.54	49.54	41.22	41.22		
STRa008 »	Bergerh.Str.Mitte	39.54	49.95	29.01	41.48		
STRa010 »	Bergerh.Str.West	36.65	50.15	26.12	41.60		
STRa009 »	Bergerhauser Str.Ost	35.18	50.29	24.64	41.69		
STRa011 »	Th.-Heuss-Str.	31.50	50.34	21.40	41.73		
STRa005 »	Planstr.A-Nord	25.51	50.36	17.20	41.74		
STRa013 »	Mettenb.Str.Ost 100	17.90	50.36	7.91	41.74		
STRa001 »	Mettenb-Str. West	16.96	50.36	6.26	41.75		
STRa012 »	Mettenb.Str.Ost 50	11.47	50.36	0.77	41.75		
STRa003 »	C-Schumann Str.	10.10	50.36	2.73	41.75		
STRa002 »	Kreisel Mozartstr.	9.34	50.36	-1.88	41.75		
	Summe		<b>50.36</b>		<b>41.75</b>		

<b>IPkt066 »</b>	<b>A 5 2 OG2Süd</b>	<b>Variante 0</b>					
		x = 3560083.2 m		y = 5329627.7 m		z = 603.1 m	
		Tag		Nacht			
		L r,i,A	L r,A	L r,i,A	L r,A		
		/dB	/dB	/dB	/dB		
STRa007 »	Planstr.A-Sued	57.15	57.15	48.83	48.83		
STRa008 »	Bergerh.Str.Mitte	43.99	57.35	33.45	48.96		
STRa010 »	Bergerh.Str.West	41.05	57.46	30.52	49.02		
STRa009 »	Bergerhauser Str.Ost	37.64	57.50	27.10	49.05		
STRa011 »	Th.-Heuss-Str.	34.13	57.52	24.03	49.06		
STRa005 »	Planstr.A-Nord	25.50	57.52	17.19	49.06		

STRa013 »	Mettenb.Str.Ost 100	17.90	57.52	7.91	49.07		
STRa001 »	Mettenb-Str. West	16.95	57.52	6.25	49.07		
STRa012 »	Mettenb.Str.Ost 50	11.47	57.52	0.77	49.07		
STRa003 »	C-Schumann Str.	10.09	57.52	2.73	49.07		
STRa002 »	Kreisel Mozartstr.	9.34	57.52	-1.88	49.07		
	Summe		<b>57.52</b>		<b>49.07</b>		

<b>IPkt071 »</b>	<b>A 5 4 OG1Nord</b>	<b>Variante 0</b>					
		x = 3560089.6 m		y = 5329656.0 m		z = 600.1 m	
		Tag		Nacht			
		L r,i,A	L r,A	L r,i,A	L r,A		
		/dB	/dB	/dB	/dB		
STRa007 »	Planstr.A-Sued	49.27	49.27	40.96	40.96		
STRa005 »	Planstr.A-Nord	41.41	49.93	33.10	41.61		
STRa001 »	Mettenb-Str. West	33.83	50.03	23.13	41.68		
STRa010 »	Bergerh.Str.West	25.40	50.05	14.86	41.68		
STRa013 »	Mettenb.Str.Ost 100	25.23	50.06	15.24	41.69		
STRa008 »	Bergerh.Str.Mitte	25.07	50.08	14.54	41.70		
STRa009 »	Bergerhauser Str.Ost	20.18	50.08	9.65	41.71		
STRa011 »	Th.-Heuss-Str.	16.67	50.08	6.57	41.71		
STRa003 »	C-Schumann Str.	16.15	50.09	8.78	41.71		
STRa002 »	Kreisel Mozartstr.	15.50	50.09	4.28	41.71		
STRa012 »	Mettenb.Str.Ost 50	13.51	50.09	2.81	41.71		
	Summe		<b>50.09</b>		<b>41.71</b>		

<b>IPkt072 »</b>	<b>A 5 4 OG2Nord</b>	<b>Variante 0</b>					
		x = 3560089.6 m		y = 5329656.0 m		z = 602.8 m	
		Tag		Nacht			
		L r,i,A	L r,A	L r,i,A	L r,A		
		/dB	/dB	/dB	/dB		
STRa007 »	Planstr.A-Sued	57.12	57.12	48.80	48.80		
STRa005 »	Planstr.A-Nord	46.23	57.46	37.92	49.14		
STRa001 »	Mettenb-Str. West	35.12	57.48	24.42	49.16		
STRa013 »	Mettenb.Str.Ost 100	28.37	57.49	18.38	49.16		
STRa010 »	Bergerh.Str.West	25.39	57.49	14.85	49.16		
STRa008 »	Bergerh.Str.Mitte	25.07	57.49	14.54	49.16		
STRa009 »	Bergerhauser Str.Ost	20.13	57.49	9.60	49.16		
STRa011 »	Th.-Heuss-Str.	16.67	57.49	6.57	49.16		
STRa003 »	C-Schumann Str.	16.29	57.49	8.93	49.16		
STRa002 »	Kreisel Mozartstr.	15.54	57.49	4.33	49.16		
STRa012 »	Mettenb.Str.Ost 50	14.30	57.49	3.61	49.16		
	Summe		<b>57.49</b>		<b>49.16</b>		

<b>IPkt102 »</b>	<b>A 6 Wohne 5 EG</b>	<b>Variante 0</b>					
		x = 3560132.5 m		y = 5329634.8 m		z = 603.9 m	
		Tag		Nacht			
		L r,i,A	L r,A	L r,i,A	L r,A		
		/dB	/dB	/dB	/dB		
STRa007 »	Planstr.A-Sued	55.19	55.19	46.87	46.87		
STRa008 »	Bergerh.Str.Mitte	43.43	55.47	32.89	47.04		
STRa009 »	Bergerhauser Str.Ost	42.57	55.68	32.03	47.18		
STRa011 »	Th.-Heuss-Str.	38.99	55.78	28.90	47.24		
STRa010 »	Bergerh.Str.West	37.84	55.85	27.31	47.28		
STRa005 »	Planstr.A-Nord	27.80	55.85	19.48	47.29		
STRa013 »	Mettenb.Str.Ost 100	18.68	55.85	8.69	47.29		
STRa001 »	Mettenb-Str. West	16.86	55.85	6.16	47.29		
STRa012 »	Mettenb.Str.Ost 50	11.97	55.85	1.27	47.29		
STRa003 »	C-Schumann Str.	10.38	55.85	3.01	47.29		

STRa002 »	Kreisel Mozartstr.	9.65	55.85	-1.57	47.29		
	Summe		<b>55.85</b>		<b>47.29</b>		

<b>IPkt103 »</b>	<b>A 6 Wohne 5</b>	<b>Variante 0</b>					
		x = 3560132.5 m		y = 5329634.8 m		z = 606.6 m	
		Tag		Nacht			
		L r,i,A	L r,A	L r,i,A	L r,A		
		/dB	/dB	/dB	/dB		
STRa007 »	Planstr.A-Sued	55.05	55.05	46.73	46.73		
STRa008 »	Bergerh.Str.Mitte	44.02	55.38	33.49	46.93		
STRa009 »	Bergerhauser Str.Ost	42.56	55.60	32.03	47.07		
STRa010 »	Bergerh.Str.West	39.89	55.72	29.36	47.15		
STRa011 »	Th.-Heuss-Str.	38.99	55.81	28.89	47.21		
STRa005 »	Planstr.A-Nord	28.09	55.81	19.77	47.22		
STRa013 »	Mettenb.Str.Ost 100	19.09	55.82	9.10	47.22		
STRa001 »	Mettenb-Str. West	17.92	55.82	7.22	47.22		
STRa012 »	Mettenb.Str.Ost 50	12.16	55.82	1.47	47.22		
STRa003 »	C-Schumann Str.	11.62	55.82	4.25	47.22		
STRa002 »	Kreisel Mozartstr.	10.77	55.82	-0.45	47.22		
	Summe		<b>55.82</b>		<b>47.22</b>		

<b>IPkt104 »</b>	<b>A 6 Wohne 6 EG</b>	<b>Variante 0</b>					
		x = 3560131.0 m		y = 5329658.0 m		z = 603.4 m	
		Tag		Nacht			
		L r,i,A	L r,A	L r,i,A	L r,A		
		/dB	/dB	/dB	/dB		
STRa007 »	Planstr.A-Sued	59.68	59.68	51.36	51.36		
STRa005 »	Planstr.A-Nord	47.18	59.91	38.86	51.60		
STRa010 »	Bergerh.Str.West	34.56	59.93	24.03	51.61		
STRa008 »	Bergerh.Str.Mitte	33.19	59.94	22.66	51.61		
STRa003 »	C-Schumann Str.	29.47	59.94	22.10	51.62		
STRa002 »	Kreisel Mozartstr.	28.03	59.94	16.82	51.62		
STRa001 »	Mettenb-Str. West	27.95	59.95	17.26	51.62		
STRa009 »	Bergerhauser Str.Ost	21.48	59.95	10.95	51.62		
STRa013 »	Mettenb.Str.Ost 100	20.27	59.95	10.28	51.62		
STRa012 »	Mettenb.Str.Ost 50	19.31	59.95	8.61	51.62		
STRa011 »	Th.-Heuss-Str.	17.74	59.95	7.64	51.62		
	Summe		<b>59.95</b>		<b>51.62</b>		

<b>IPkt105 »</b>	<b>A 6 Wohne 6</b>	<b>Variante 0</b>					
		x = 3560131.0 m		y = 5329658.0 m		z = 606.1 m	
		Tag		Nacht			
		L r,i,A	L r,A	L r,i,A	L r,A		
		/dB	/dB	/dB	/dB		
STRa007 »	Planstr.A-Sued	59.46	59.46	51.14	51.14		
STRa005 »	Planstr.A-Nord	47.17	59.71	38.85	51.39		
STRa010 »	Bergerh.Str.West	36.22	59.73	25.68	51.40		
STRa008 »	Bergerh.Str.Mitte	34.82	59.74	24.28	51.41		
STRa001 »	Mettenb-Str. West	30.57	59.75	19.87	51.41		
STRa003 »	C-Schumann Str.	29.72	59.75	22.35	51.42		
STRa002 »	Kreisel Mozartstr.	28.03	59.75	16.81	51.42		
STRa009 »	Bergerhauser Str.Ost	23.04	59.75	12.50	51.42		
STRa013 »	Mettenb.Str.Ost 100	22.17	59.75	12.18	51.42		
STRa012 »	Mettenb.Str.Ost 50	20.42	59.76	9.72	51.42		
STRa011 »	Th.-Heuss-Str.	19.64	59.76	9.54	51.42		
	Summe		<b>59.76</b>		<b>51.42</b>		

<b>IPkt106 »</b>	<b>A 6 Wohne 7 EG</b>	<b>Variante 0</b>					
		x = 3560163.6 m		y = 5329682.0 m		z = 603.4 m	
		Tag		Nacht			

		L r,i,A	L r,A	L r,i,A	L r,A		
		/dB	/dB	/dB	/dB		
STRa005 »	Planstr.A-Nord	55.92	55.92	47.61	47.61		
STRa007 »	Planstr.A-Sued	54.73	58.38	46.41	50.06		
STRa002 »	Kreisel Mozartstr.	28.45	58.38	17.23	50.06		
STRa001 »	Mettenb-Str. West	28.15	58.39	17.46	50.07		
STRa003 »	C-Schumann Str.	24.68	58.39	17.31	50.07		
STRa013 »	Mettenb.Str.Ost 100	24.32	58.39	14.33	50.07		
STRa008 »	Bergerh.Str.Mitte	23.56	58.39	13.03	50.07		
STRa009 »	Bergerhauser Str.Ost	21.40	58.39	10.86	50.07		
STRa010 »	Bergerh.Str.West	20.89	58.39	10.36	50.07		
STRa012 »	Mettenb.Str.Ost 50	18.88	58.39	8.18	50.07		
STRa011 »	Th.-Heuss-Str.	16.94	58.39	6.84	50.07		
	Summe		<b>58.39</b>		<b>50.07</b>		

IPkt107 »	A 6 Wohne 7	Variante 0					
		x = 3560163.6 m		y = 5329682.0 m		z = 606.1 m	
		Tag		Nacht			
		L r,i,A	L r,A	L r,i,A	L r,A		
		/dB	/dB	/dB	/dB		
STRa005 »	Planstr.A-Nord	55.69	55.69	47.38	47.38		
STRa007 »	Planstr.A-Sued	54.49	58.14	46.18	49.83		
STRa001 »	Mettenb-Str. West	28.99	58.15	18.29	49.83		
STRa002 »	Kreisel Mozartstr.	28.46	58.15	17.24	49.83		
STRa003 »	C-Schumann Str.	25.79	58.16	18.42	49.84		
STRa013 »	Mettenb.Str.Ost 100	24.96	58.16	14.97	49.84		
STRa008 »	Bergerh.Str.Mitte	24.72	58.16	14.19	49.84		
STRa009 »	Bergerhauser Str.Ost	23.26	58.16	12.72	49.84		
STRa010 »	Bergerh.Str.West	21.67	58.16	11.14	49.84		
STRa012 »	Mettenb.Str.Ost 50	20.41	58.16	9.71	49.84		
STRa011 »	Th.-Heuss-Str.	18.68	58.16	8.58	49.84		
	Summe		<b>58.16</b>		<b>49.84</b>		

IPkt111 »	A 7 2 EG Ost	Variante 0					
		x = 3560104.2 m		y = 5329695.8 m		z = 597.7 m	
		Tag		Nacht			
		L r,i,A	L r,A	L r,i,A	L r,A		
		/dB	/dB	/dB	/dB		
STRa007 »	Planstr.A-Sued	59.25	59.25	50.93	50.93		
STRa005 »	Planstr.A-Nord	51.50	59.92	43.19	51.61		
STRa008 »	Bergerh.Str.Mitte	34.10	59.93	23.57	51.61		
STRa013 »	Mettenb.Str.Ost 100	29.17	59.94	19.19	51.61		
STRa010 »	Bergerh.Str.West	27.79	59.94	17.26	51.62		
STRa011 »	Th.-Heuss-Str.	20.96	59.94	10.86	51.62		
STRa009 »	Bergerhauser Str.Ost	20.67	59.94	10.13	51.62		
STRa001 »	Mettenb-Str. West	18.89	59.94	8.19	51.62		
STRa003 »	C-Schumann Str.	15.78	59.94	8.41	51.62		
STRa002 »	Kreisel Mozartstr.	14.40	59.94	3.18	51.62		
STRa012 »	Mettenb.Str.Ost 50	13.91	59.94	3.21	51.62		
	Summe		<b>59.94</b>		<b>51.62</b>		

IPkt112 »	A 7 2 OG10ost	Variante 0					
		x = 3560104.2 m		y = 5329695.8 m		z = 600.4 m	
		Tag		Nacht			
		L r,i,A	L r,A	L r,i,A	L r,A		
		/dB	/dB	/dB	/dB		
STRa007 »	Planstr.A-Sued	59.21	59.21	50.90	50.90		
STRa005 »	Planstr.A-Nord	51.49	59.89	43.18	51.58		
STRa008 »	Bergerh.Str.Mitte	35.05	59.91	24.51	51.59		

STRa013 »	Mettenb.Str.Ost 100	29.35	59.91	19.37	51.59		
STRa010 »	Bergerh.Str.West	28.58	59.91	18.05	51.59		
STRa009 »	Bergerhauser Str.Ost	23.28	59.91	12.75	51.59		
STRa011 »	Th.-Heuss-Str.	21.02	59.91	10.92	51.59		
STRa001 »	Mettenb-Str. West	18.89	59.92	8.19	51.59		
STRa003 »	C-Schumann Str.	15.79	59.92	8.43	51.59		
STRa002 »	Kreisel Mozartstr.	14.39	59.92	3.17	51.59		
STRa012 »	Mettenb.Str.Ost 50	13.92	59.92	3.22	51.59		
	Summe		<b>59.92</b>		<b>51.59</b>		

<b>IPkt113 »</b>	<b>A 7 2 OG2Ost</b>	<b>Variante 0</b>					
		x = 3560104.2 m		y = 5329695.8 m		z = 603.1 m	
		Tag		Nacht			
		L r,i,A	L r,A	L r,i,A	L r,A		
		/dB	/dB	/dB	/dB		
STRa007 »	Planstr.A-Sued	59.05	59.05	50.74	50.74		
STRa005 »	Planstr.A-Nord	51.45	59.75	43.14	51.43		
STRa008 »	Bergerh.Str.Mitte	36.03	59.77	25.50	51.45		
STRa013 »	Mettenb.Str.Ost 100	29.88	59.77	19.89	51.45		
STRa010 »	Bergerh.Str.West	29.53	59.78	19.00	51.45		
STRa009 »	Bergerhauser Str.Ost	26.96	59.78	16.42	51.45		
STRa011 »	Th.-Heuss-Str.	23.06	59.78	12.96	51.45		
STRa001 »	Mettenb-Str. West	18.88	59.78	8.19	51.45		
STRa003 »	C-Schumann Str.	15.81	59.78	8.44	51.45		
STRa012 »	Mettenb.Str.Ost 50	14.93	59.78	4.24	51.45		
STRa002 »	Kreisel Mozartstr.	14.38	59.78	3.16	51.45		
	Summe		<b>59.78</b>		<b>51.45</b>		

<b>IPkt120 »</b>	<b>A 11 1 EG Nord</b>	<b>Variante 0</b>					
		x = 3560118.8 m		y = 5329743.5 m		z = 597.2 m	
		Tag		Nacht			
		L r,i,A	L r,A	L r,i,A	L r,A		
		/dB	/dB	/dB	/dB		
STRa005 »	Planstr.A-Nord	54.61	54.61	46.29	46.29		
STRa001 »	Mettenb-Str. West	36.28	54.67	25.59	46.33		
STRa007 »	Planstr.A-Sued	30.48	54.69	22.16	46.34		
STRa013 »	Mettenb.Str.Ost 100	28.66	54.70	18.67	46.35		
STRa008 »	Bergerh.Str.Mitte	20.04	54.70	9.50	46.35		
STRa010 »	Bergerh.Str.West	19.23	54.70	8.70	46.35		
STRa012 »	Mettenb.Str.Ost 50	18.20	54.70	7.51	46.35		
STRa009 »	Bergerhauser Str.Ost	17.79	54.70	7.26	46.35		
STRa002 »	Kreisel Mozartstr.	15.08	54.70	3.86	46.35		
STRa003 »	C-Schumann Str.	14.30	54.70	6.93	46.35		
STRa011 »	Th.-Heuss-Str.	13.52	54.70	3.42	46.36		
	Summe		<b>54.70</b>		<b>46.36</b>		

<b>IPkt121 »</b>	<b>A 11 1 OG1Nord</b>	<b>Variante 0</b>					
		x = 3560118.8 m		y = 5329743.5 m		z = 599.9 m	
		Tag		Nacht			
		L r,i,A	L r,A	L r,i,A	L r,A		
		/dB	/dB	/dB	/dB		
STRa005 »	Planstr.A-Nord	54.57	54.57	46.26	46.26		
STRa001 »	Mettenb-Str. West	36.88	54.64	26.19	46.30		
STRa007 »	Planstr.A-Sued	30.48	54.66	22.16	46.31		
STRa013 »	Mettenb.Str.Ost 100	30.11	54.68	20.13	46.32		
STRa008 »	Bergerh.Str.Mitte	20.04	54.68	9.50	46.33		
STRa010 »	Bergerh.Str.West	19.23	54.68	8.70	46.33		
STRa012 »	Mettenb.Str.Ost 50	18.84	54.68	8.14	46.33		
STRa009 »	Bergerhauser Str.Ost	17.79	54.68	7.26	46.33		



STRa002 »	Kreisel Mozartstr.	15.10	54.68	3.88	46.33		
STRa003 »	C-Schumann Str.	14.44	54.68	7.07	46.33		
STRa011 »	Th.-Heuss-Str.	13.52	54.68	3.42	46.33		
	Summe		<b>54.68</b>		<b>46.33</b>		

<b>IPkt122 »</b>	<b>A 11 1 OG2Nord</b>	<b>Variante 0</b>					
		x = 3560118.8 m		y = 5329743.5 m		z = 602.6 m	
		Tag		Nacht			
		L r,i,A	L r,A	L r,i,A	L r,A		
		/dB	/dB	/dB	/dB		
STRa005 »	Planstr.A-Nord	54.46	54.46	46.14	46.14		
STRa001 »	Mettenb-Str. West	37.23	54.54	26.54	46.19		
STRa013 »	Mettenb.Str.Ost 100	31.46	54.56	21.47	46.20		
STRa007 »	Planstr.A-Sued	30.46	54.58	22.15	46.22		
STRa008 »	Bergerh.Str.Mitte	20.04	54.58	9.50	46.22		
STRa012 »	Mettenb.Str.Ost 50	19.66	54.58	8.97	46.22		
STRa010 »	Bergerh.Str.West	19.23	54.58	8.69	46.22		
STRa003 »	C-Schumann Str.	18.47	54.58	11.10	46.23		
STRa002 »	Kreisel Mozartstr.	18.13	54.58	6.91	46.23		
STRa009 »	Bergerhauser Str.Ost	17.79	54.58	7.26	46.23		
STRa011 »	Th.-Heuss-Str.	13.52	54.58	3.42	46.23		
	Summe		<b>54.58</b>		<b>46.23</b>		

<b>IPkt123 »</b>	<b>A 11 1 OG3Nord</b>	<b>Variante 0</b>					
		x = 3560118.8 m		y = 5329743.5 m		z = 605.3 m	
		Tag		Nacht			
		L r,i,A	L r,A	L r,i,A	L r,A		
		/dB	/dB	/dB	/dB		
STRa005 »	Planstr.A-Nord	54.29	54.29	45.98	45.98		
STRa001 »	Mettenb-Str. West	37.29	54.38	26.60	46.03		
STRa013 »	Mettenb.Str.Ost 100	33.45	54.41	23.46	46.05		
STRa007 »	Planstr.A-Sued	30.43	54.43	22.12	46.07		
STRa003 »	C-Schumann Str.	26.95	54.44	19.58	46.08		
STRa002 »	Kreisel Mozartstr.	25.66	54.44	14.44	46.08		
STRa012 »	Mettenb.Str.Ost 50	22.12	54.45	11.42	46.08		
STRa008 »	Bergerh.Str.Mitte	20.04	54.45	9.50	46.08		
STRa010 »	Bergerh.Str.West	19.22	54.45	8.69	46.08		
STRa009 »	Bergerhauser Str.Ost	17.79	54.45	7.26	46.09		
STRa011 »	Th.-Heuss-Str.	13.52	54.45	3.42	46.09		
	Summe		<b>54.45</b>		<b>46.09</b>		

<b>IPkt124 »</b>	<b>A 11 2 EG Ost</b>	<b>Variante 0</b>					
		x = 3560133.3 m		y = 5329738.6 m		z = 597.1 m	
		Tag		Nacht			
		L r,i,A	L r,A	L r,i,A	L r,A		
		/dB	/dB	/dB	/dB		
STRa005 »	Planstr.A-Nord	62.66	62.66	54.35	54.35		
STRa007 »	Planstr.A-Sued	45.92	62.75	37.60	54.44		
STRa002 »	Kreisel Mozartstr.	31.75	62.76	20.53	54.44		
STRa003 »	C-Schumann Str.	31.58	62.76	24.21	54.44		
STRa001 »	Mettenb-Str. West	27.10	62.76	16.40	54.44		
STRa008 »	Bergerh.Str.Mitte	25.00	62.76	14.47	54.44		
STRa013 »	Mettenb.Str.Ost 100	24.72	62.76	14.73	54.44		
STRa009 »	Bergerhauser Str.Ost	21.23	62.76	10.70	54.44		
STRa010 »	Bergerh.Str.West	19.76	62.76	9.22	54.44		
STRa012 »	Mettenb.Str.Ost 50	19.68	62.76	8.99	54.44		
STRa011 »	Th.-Heuss-Str.	16.52	62.76	6.42	54.44		
	Summe		<b>62.76</b>		<b>54.44</b>		

<b>IPkt125 »</b>	<b>A 11 2 OG1Ost</b>	<b>Variante 0</b>					
------------------	----------------------	-------------------	--	--	--	--	--

		x = 3560133.3 m		y = 5329738.6 m		z = 599.8 m	
		Tag		Nacht			
		L r,i,A	L r,A	L r,i,A	L r,A		
		/dB	/dB	/dB	/dB		
STRa005 »	Planstr.A-Nord	62.56	62.56	54.25	54.25		
STRa007 »	Planstr.A-Sued	45.91	62.65	37.60	54.34		
STRa002 »	Kreisel Mozartstr.	31.75	62.66	20.53	54.34		
STRa003 »	C-Schumann Str.	31.63	62.66	24.26	54.35		
STRa001 »	Mettenb-Str. West	27.13	62.66	16.43	54.35		
STRa013 »	Mettenb.Str.Ost 100	26.46	62.66	16.47	54.35		
STRa008 »	Bergerh.Str.Mitte	25.84	62.66	15.31	54.35		
STRa009 »	Bergerhauser Str.Ost	23.71	62.67	13.18	54.35		
STRa012 »	Mettenb.Str.Ost 50	20.74	62.67	10.04	54.35		
STRa010 »	Bergerh.Str.West	19.78	62.67	9.25	54.35		
STRa011 »	Th.-Heuss-Str.	19.00	62.67	8.91	54.35		
Summe			<b>62.67</b>		<b>54.35</b>		

IPkt126 »		A 11 2 OG2Ost		Variante 0			
		x = 3560133.3 m		y = 5329738.6 m		z = 602.5 m	
		Tag		Nacht			
		L r,i,A	L r,A	L r,i,A	L r,A		
		/dB	/dB	/dB	/dB		
STRa005 »	Planstr.A-Nord	62.17	62.17	53.85	53.85		
STRa007 »	Planstr.A-Sued	45.88	62.27	37.57	53.95		
STRa003 »	C-Schumann Str.	31.76	62.27	24.39	53.96		
STRa002 »	Kreisel Mozartstr.	31.75	62.28	20.53	53.96		
STRa013 »	Mettenb.Str.Ost 100	28.99	62.28	19.00	53.96		
STRa001 »	Mettenb-Str. West	27.26	62.28	16.56	53.96		
STRa008 »	Bergerh.Str.Mitte	27.12	62.28	16.58	53.96		
STRa009 »	Bergerhauser Str.Ost	27.08	62.28	16.55	53.97		
STRa011 »	Th.-Heuss-Str.	22.38	62.28	12.28	53.97		
STRa012 »	Mettenb.Str.Ost 50	21.95	62.28	11.25	53.97		
STRa010 »	Bergerh.Str.West	19.80	62.28	9.27	53.97		
Summe			<b>62.28</b>		<b>53.97</b>		

IPkt127 »		A 11 2 OG3Ost		Variante 0			
		x = 3560133.3 m		y = 5329738.6 m		z = 605.2 m	
		Tag		Nacht			
		L r,i,A	L r,A	L r,i,A	L r,A		
		/dB	/dB	/dB	/dB		
STRa005 »	Planstr.A-Nord	61.59	61.59	53.27	53.27		
STRa007 »	Planstr.A-Sued	45.82	61.70	37.51	53.38		
STRa013 »	Mettenb.Str.Ost 100	33.10	61.71	23.11	53.39		
STRa003 »	C-Schumann Str.	32.00	61.71	24.63	53.39		
STRa009 »	Bergerhauser Str.Ost	31.94	61.71	21.41	53.40		
STRa002 »	Kreisel Mozartstr.	31.74	61.72	20.52	53.40		
STRa008 »	Bergerh.Str.Mitte	29.35	61.72	18.82	53.40		
STRa001 »	Mettenb-Str. West	27.70	61.72	17.00	53.40		
STRa011 »	Th.-Heuss-Str.	27.27	61.72	17.17	53.40		
STRa012 »	Mettenb.Str.Ost 50	23.51	61.73	12.82	53.40		
STRa010 »	Bergerh.Str.West	19.82	61.73	9.28	53.40		
Summe			<b>61.73</b>		<b>53.40</b>		

IPkt128 »		A 11 3 EG Süd		Variante 0			
		x = 3560119.8 m		y = 5329731.5 m		z = 597.3 m	
		Tag		Nacht			
		L r,i,A	L r,A	L r,i,A	L r,A		
		/dB	/dB	/dB	/dB		
STRa005 »	Planstr.A-Nord	54.56	54.56	46.24	46.24		

STRa007 »	Planstr.A-Sued	52.47	56.65	44.15	48.33		
STRa008 »	Bergerh.Str.Mitte	28.80	56.66	18.27	48.34		
STRa010 »	Bergerh.Str.West	26.48	56.66	15.94	48.34		
STRa009 »	Bergerhauser Str.Ost	21.03	56.66	10.50	48.34		
STRa013 »	Mettenb.Str.Ost 100	21.02	56.66	11.03	48.34		
STRa001 »	Mettenb-Str. West	19.93	56.66	9.23	48.34		
STRa011 »	Th.-Heuss-Str.	16.32	56.66	6.22	48.34		
STRa012 »	Mettenb.Str.Ost 50	14.96	56.66	4.27	48.34		
STRa003 »	C-Schumann Str.	12.89	56.66	5.52	48.34		
STRa002 »	Kreisel Mozartstr.	12.69	56.66	1.47	48.34		
	Summe		<b>56.66</b>		<b>48.34</b>		

<b>IPkt129 »</b>	<b>A 11 3 OG1Süd</b>	<b>Variante 0</b>					
		x = 3560119.8 m		y = 5329731.5 m		z = 600.0 m	
		Tag		Nacht			
		L r,i,A	L r,A	L r,i,A	L r,A		
		/dB	/dB	/dB	/dB		
STRa005 »	Planstr.A-Nord	54.54	54.54	46.23	46.23		
STRa007 »	Planstr.A-Sued	52.47	56.64	44.15	48.32		
STRa008 »	Bergerh.Str.Mitte	29.63	56.65	19.10	48.33		
STRa010 »	Bergerh.Str.West	27.11	56.65	16.58	48.33		
STRa009 »	Bergerhauser Str.Ost	23.60	56.65	13.07	48.33		
STRa013 »	Mettenb.Str.Ost 100	21.02	56.65	11.03	48.33		
STRa001 »	Mettenb-Str. West	19.93	56.65	9.23	48.33		
STRa011 »	Th.-Heuss-Str.	18.85	56.66	8.75	48.33		
STRa012 »	Mettenb.Str.Ost 50	14.96	56.66	4.26	48.33		
STRa003 »	C-Schumann Str.	12.89	56.66	5.52	48.33		
STRa002 »	Kreisel Mozartstr.	12.69	56.66	1.47	48.33		
	Summe		<b>56.66</b>		<b>48.33</b>		

<b>IPkt130 »</b>	<b>A 11 3 OG2Süd</b>	<b>Variante 0</b>					
		x = 3560119.8 m		y = 5329731.5 m		z = 602.7 m	
		Tag		Nacht			
		L r,i,A	L r,A	L r,i,A	L r,A		
		/dB	/dB	/dB	/dB		
STRa005 »	Planstr.A-Nord	54.44	54.44	46.13	46.13		
STRa007 »	Planstr.A-Sued	52.44	56.57	44.12	48.25		
STRa008 »	Bergerh.Str.Mitte	30.71	56.58	20.17	48.26		
STRa010 »	Bergerh.Str.West	27.94	56.58	17.41	48.26		
STRa009 »	Bergerhauser Str.Ost	27.14	56.59	16.61	48.26		
STRa011 »	Th.-Heuss-Str.	22.30	56.59	12.20	48.27		
STRa013 »	Mettenb.Str.Ost 100	21.01	56.59	11.03	48.27		
STRa001 »	Mettenb-Str. West	19.93	56.59	9.24	48.27		
STRa012 »	Mettenb.Str.Ost 50	14.96	56.59	4.26	48.27		
STRa003 »	C-Schumann Str.	12.89	56.59	5.52	48.27		
STRa002 »	Kreisel Mozartstr.	12.68	56.59	1.47	48.27		
	Summe		<b>56.59</b>		<b>48.27</b>		

<b>IPkt131 »</b>	<b>A 11 3 OG3Süd</b>	<b>Variante 0</b>					
		x = 3560119.8 m		y = 5329731.5 m		z = 605.4 m	
		Tag		Nacht			
		L r,i,A	L r,A	L r,i,A	L r,A		
		/dB	/dB	/dB	/dB		
STRa005 »	Planstr.A-Nord	54.27	54.27	45.96	45.96		
STRa007 »	Planstr.A-Sued	52.39	56.44	44.07	48.13		
STRa009 »	Bergerhauser Str.Ost	32.32	56.46	21.78	48.14		
STRa008 »	Bergerh.Str.Mitte	32.28	56.48	21.75	48.15		
STRa010 »	Bergerh.Str.West	29.21	56.48	18.67	48.15		
STRa011 »	Th.-Heuss-Str.	27.25	56.49	17.16	48.15		

STRa013 »	Mettenb.Str.Ost 100	21.01	56.49	11.02	48.16		
STRa001 »	Mettenb-Str. West	19.93	56.49	9.23	48.16		
STRa012 »	Mettenb.Str.Ost 50	14.95	56.49	4.26	48.16		
STRa003 »	C-Schumann Str.	12.88	56.49	5.52	48.16		
STRa002 »	Kreisel Mozartstr.	12.68	56.49	1.46	48.16		
	Summe		<b>56.49</b>		<b>48.16</b>		
<b>IPkt136 » A 13 1 EG Nord Variante 0</b>							
		x = 3560119.4 m		y = 5329811.8 m		z = 595.9 m	
		Tag		Nacht			
		L r,i,A	L r,A	L r,i,A	L r,A		
		/dB	/dB	/dB	/dB		
STRa005 »	Planstr.A-Nord	56.98	56.98	48.67	48.67		
STRa001 »	Mettenb-Str. West	31.35	56.99	20.65	48.67		
STRa013 »	Mettenb.Str.Ost 100	29.00	57.00	19.01	48.68		
STRa003 »	C-Schumann Str.	25.69	57.00	18.32	48.68		
STRa002 »	Kreisel Mozartstr.	25.64	57.01	14.42	48.68		
STRa007 »	Planstr.A-Sued	23.84	57.01	15.52	48.69		
STRa012 »	Mettenb.Str.Ost 50	22.93	57.01	12.24	48.69		
STRa008 »	Bergerh.Str.Mitte	17.00	57.01	6.47	48.69		
STRa010 »	Bergerh.Str.West	16.24	57.01	5.70	48.69		
STRa009 »	Bergerhauser Str.Ost	15.48	57.01	4.95	48.69		
STRa011 »	Th.-Heuss-Str.	11.07	57.01	0.97	48.69		
	Summe		<b>57.01</b>		<b>48.69</b>		

<b>IPkt137 » A 13 1 OG1Nord Variante 0</b>							
		x = 3560119.4 m		y = 5329811.8 m		z = 598.6 m	
		Tag		Nacht			
		L r,i,A	L r,A	L r,i,A	L r,A		
		/dB	/dB	/dB	/dB		
STRa005 »	Planstr.A-Nord	56.92	56.92	48.61	48.61		
STRa001 »	Mettenb-Str. West	36.11	56.96	25.41	48.63		
STRa013 »	Mettenb.Str.Ost 100	30.72	56.97	20.73	48.63		
STRa003 »	C-Schumann Str.	25.71	56.97	18.34	48.64		
STRa002 »	Kreisel Mozartstr.	25.63	56.97	14.42	48.64		
STRa012 »	Mettenb.Str.Ost 50	24.22	56.98	13.52	48.64		
STRa007 »	Planstr.A-Sued	23.84	56.98	15.52	48.64		
STRa008 »	Bergerh.Str.Mitte	17.01	56.98	6.47	48.64		
STRa010 »	Bergerh.Str.West	16.24	56.98	5.70	48.64		
STRa009 »	Bergerhauser Str.Ost	15.48	56.98	4.95	48.64		
STRa011 »	Th.-Heuss-Str.	11.07	56.98	0.97	48.64		
	Summe		<b>56.98</b>		<b>48.64</b>		

<b>IPkt138 » A 13 1 OG2Nord Variante 0</b>							
		x = 3560119.4 m		y = 5329811.8 m		z = 601.3 m	
		Tag		Nacht			
		L r,i,A	L r,A	L r,i,A	L r,A		
		/dB	/dB	/dB	/dB		
STRa005 »	Planstr.A-Nord	56.73	56.73	48.42	48.42		
STRa001 »	Mettenb-Str. West	37.55	56.79	26.86	48.45		
STRa013 »	Mettenb.Str.Ost 100	34.60	56.81	24.61	48.47		
STRa012 »	Mettenb.Str.Ost 50	26.03	56.82	15.34	48.47		
STRa003 »	C-Schumann Str.	25.78	56.82	18.41	48.47		
STRa002 »	Kreisel Mozartstr.	25.63	56.82	14.41	48.47		
STRa007 »	Planstr.A-Sued	23.84	56.82	15.52	48.48		
STRa008 »	Bergerh.Str.Mitte	17.01	56.82	6.47	48.48		
STRa010 »	Bergerh.Str.West	16.24	56.83	5.70	48.48		
STRa009 »	Bergerhauser Str.Ost	15.48	56.83	4.95	48.48		
STRa011 »	Th.-Heuss-Str.	11.07	56.83	0.97	48.48		

	Summe		<b>56.83</b>		<b>48.48</b>	
--	-------	--	--------------	--	--------------	--

IPkt139 »		A 13 2 EG Ost		Variante 0			
		x = 3560125.4 m		y = 5329786.7 m		z = 596.3 m	
		Tag		Nacht			
		L r,i,A	L r,A	L r,i,A	L r,A		
		/dB	/dB	/dB	/dB		
STRa005 »	Planstr.A-Nord	61.11	61.11	52.80	52.80		
STRa007 »	Planstr.A-Sued	36.50	61.13	28.19	52.81		
STRa002 »	Kreisel Mozartstr.	34.15	61.14	22.93	52.82		
STRa003 »	C-Schumann Str.	33.95	61.14	26.58	52.83		
STRa013 »	Mettenb.Str.Ost 100	29.42	61.15	19.44	52.83		
STRa001 »	Mettenb-Str. West	27.51	61.15	16.81	52.83		
STRa009 »	Bergerhauser Str.Ost	22.36	61.15	11.82	52.83		
STRa012 »	Mettenb.Str.Ost 50	21.43	61.15	10.73	52.83		
STRa008 »	Bergerh.Str.Mitte	20.51	61.15	9.98	52.83		
STRa011 »	Th.-Heuss-Str.	17.18	61.15	7.08	52.83		
STRa010 »	Bergerh.Str.West	17.17	61.15	6.64	52.83		
	Summe		<b>61.15</b>		<b>52.83</b>		

IPkt140 »		A 13 2 OG1Ost		Variante 0			
		x = 3560125.4 m		y = 5329786.7 m		z = 599.0 m	
		Tag		Nacht			
		L r,i,A	L r,A	L r,i,A	L r,A		
		/dB	/dB	/dB	/dB		
STRa005 »	Planstr.A-Nord	61.05	61.05	52.74	52.74		
STRa007 »	Planstr.A-Sued	36.51	61.07	28.19	52.75		
STRa002 »	Kreisel Mozartstr.	34.15	61.08	22.93	52.76		
STRa003 »	C-Schumann Str.	33.97	61.08	26.61	52.77		
STRa013 »	Mettenb.Str.Ost 100	30.94	61.09	20.95	52.77		
STRa001 »	Mettenb-Str. West	27.51	61.09	16.81	52.77		
STRa009 »	Bergerhauser Str.Ost	23.95	61.09	13.41	52.77		
STRa012 »	Mettenb.Str.Ost 50	22.55	61.09	11.86	52.77		
STRa008 »	Bergerh.Str.Mitte	21.71	61.09	11.18	52.77		
STRa011 »	Th.-Heuss-Str.	19.36	61.09	9.26	52.77		
STRa010 »	Bergerh.Str.West	17.17	61.09	6.64	52.77		
	Summe		<b>61.09</b>		<b>52.77</b>		

IPkt141 »		A 13 2 OG2Ost		Variante 0			
		x = 3560125.4 m		y = 5329786.7 m		z = 601.7 m	
		Tag		Nacht			
		L r,i,A	L r,A	L r,i,A	L r,A		
		/dB	/dB	/dB	/dB		
STRa005 »	Planstr.A-Nord	60.82	60.82	52.51	52.51		
STRa007 »	Planstr.A-Sued	36.50	60.84	28.19	52.52		
STRa013 »	Mettenb.Str.Ost 100	34.46	60.85	24.47	52.53		
STRa002 »	Kreisel Mozartstr.	34.15	60.86	22.93	52.53		
STRa003 »	C-Schumann Str.	34.04	60.87	26.67	52.55		
STRa001 »	Mettenb-Str. West	27.52	60.87	16.83	52.55		
STRa009 »	Bergerhauser Str.Ost	26.37	60.87	15.83	52.55		
STRa012 »	Mettenb.Str.Ost 50	23.93	60.87	13.23	52.55		
STRa008 »	Bergerh.Str.Mitte	23.36	60.87	12.83	52.55		
STRa011 »	Th.-Heuss-Str.	22.14	60.87	12.04	52.55		
STRa010 »	Bergerh.Str.West	17.17	60.87	6.64	52.55		
	Summe		<b>60.87</b>		<b>52.55</b>		

IPkt142 »		A 13 3 EG Süd		Variante 0			
		x = 3560123.5 m		y = 5329760.9 m		z = 596.8 m	
		Tag		Nacht			
		L r,i,A	L r,A	L r,i,A	L r,A		

		/dB	/dB	/dB	/dB		
STRa005 »	Planstr.A-Nord	56.80	56.80	48.48	48.48		
STRa007 »	Planstr.A-Sued	28.35	56.80	20.03	48.49		
STRa013 »	Mettenb.Str.Ost 100	21.93	56.80	11.94	48.49		
STRa009 »	Bergerhauser Str.Ost	21.54	56.81	11.00	48.49		
STRa001 »	Mettenb-Str. West	20.89	56.81	10.19	48.49		
STRa008 »	Bergerh.Str.Mitte	19.77	56.81	9.23	48.49		
STRa010 »	Bergerh.Str.West	18.59	56.81	8.05	48.49		
STRa012 »	Mettenb.Str.Ost 50	16.04	56.81	5.34	48.49		
STRa011 »	Th.-Heuss-Str.	15.66	56.81	5.56	48.49		
STRa002 »	Kreisel Mozartstr.	13.87	56.81	2.66	48.49		
STRa003 »	C-Schumann Str.	13.78	56.81	6.42	48.49		
	Summe		<b>56.81</b>		<b>48.49</b>		

IPkt143 »		A 13 3 OG1Süd		Variante 0			
		x = 3560123.5 m		y = 5329760.9 m		z = 599.5 m	
		Tag		Nacht			
		L r,i,A	L r,A	L r,i,A	L r,A		
		/dB	/dB	/dB	/dB		
STRa005 »	Planstr.A-Nord	56.75	56.75	48.44	48.44		
STRa007 »	Planstr.A-Sued	28.35	56.76	20.03	48.44		
STRa009 »	Bergerhauser Str.Ost	23.81	56.76	13.28	48.45		
STRa013 »	Mettenb.Str.Ost 100	21.93	56.76	11.94	48.45		
STRa001 »	Mettenb-Str. West	20.89	56.76	10.19	48.45		
STRa008 »	Bergerh.Str.Mitte	20.18	56.77	9.65	48.45		
STRa010 »	Bergerh.Str.West	18.58	56.77	8.05	48.45		
STRa011 »	Th.-Heuss-Str.	17.02	56.77	6.92	48.45		
STRa012 »	Mettenb.Str.Ost 50	16.03	56.77	5.34	48.45		
STRa002 »	Kreisel Mozartstr.	13.87	56.77	2.65	48.45		
STRa003 »	C-Schumann Str.	13.78	56.77	6.41	48.45		
	Summe		<b>56.77</b>		<b>48.45</b>		

IPkt144 »		A 13 3 OG2Süd		Variante 0			
		x = 3560123.5 m		y = 5329760.9 m		z = 602.2 m	
		Tag		Nacht			
		L r,i,A	L r,A	L r,i,A	L r,A		
		/dB	/dB	/dB	/dB		
STRa005 »	Planstr.A-Nord	56.58	56.58	48.26	48.26		
STRa007 »	Planstr.A-Sued	28.34	56.58	20.02	48.27		
STRa009 »	Bergerhauser Str.Ost	26.65	56.59	16.12	48.27		
STRa013 »	Mettenb.Str.Ost 100	21.92	56.59	11.94	48.27		
STRa001 »	Mettenb-Str. West	20.88	56.59	10.19	48.27		
STRa008 »	Bergerh.Str.Mitte	20.56	56.59	10.02	48.27		
STRa010 »	Bergerh.Str.West	18.59	56.59	8.06	48.27		
STRa011 »	Th.-Heuss-Str.	18.15	56.59	8.05	48.27		
STRa012 »	Mettenb.Str.Ost 50	16.03	56.59	5.33	48.28		
STRa002 »	Kreisel Mozartstr.	13.87	56.59	2.65	48.28		
STRa003 »	C-Schumann Str.	13.79	56.59	6.42	48.28		
	Summe		<b>56.59</b>		<b>48.28</b>		

IPkt148 »		A 15 1 EG Nord		Variante 0			
		x = 3560114.6 m		y = 5329871.6 m		z = 594.9 m	
		Tag		Nacht			
		L r,i,A	L r,A	L r,i,A	L r,A		
		/dB	/dB	/dB	/dB		
STRa005 »	Planstr.A-Nord	56.90	56.90	48.58	48.58		
STRa001 »	Mettenb-Str. West	38.61	56.96	27.92	48.62		
STRa013 »	Mettenb.Str.Ost 100	31.86	56.97	21.87	48.63		
STRa002 »	Kreisel Mozartstr.	31.62	56.99	20.40	48.63		



STRa003 »	C-Schumann Str.	29.64	56.99	22.27	48.64		
STRa012 »	Mettenb.Str.Ost 50	29.09	57.00	18.39	48.65		
STRa007 »	Planstr.A-Sued	20.25	57.00	11.93	48.65		
STRa008 »	Bergerh.Str.Mitte	14.85	57.00	4.32	48.65		
STRa010 »	Bergerh.Str.West	14.11	57.00	3.57	48.65		
STRa009 »	Bergerhauser Str.Ost	13.65	57.00	3.11	48.65		
STRa011 »	Th.-Heuss-Str.	9.20	57.00	-0.90	48.65		
	Summe		<b>57.00</b>		<b>48.65</b>		

<b>IPkt149 »</b>	<b>A 15 1 OG1Nord</b>	<b>Variante 0</b>					
		x = 3560114.6 m		y = 5329871.6 m		z = 597.6 m	
		Tag		Nacht			
		L r,i,A	L r,A	L r,i,A	L r,A		
		/dB	/dB	/dB	/dB		
STRa005 »	Planstr.A-Nord	56.82	56.82	48.51	48.51		
STRa001 »	Mettenb-Str. West	39.04	56.90	28.34	48.55		
STRa013 »	Mettenb.Str.Ost 100	33.29	56.92	23.30	48.56		
STRa002 »	Kreisel Mozartstr.	31.61	56.93	20.39	48.57		
STRa012 »	Mettenb.Str.Ost 50	29.71	56.94	19.01	48.58		
STRa003 »	C-Schumann Str.	29.64	56.94	22.27	48.59		
STRa007 »	Planstr.A-Sued	20.25	56.95	11.94	48.59		
STRa008 »	Bergerh.Str.Mitte	14.85	56.95	4.32	48.59		
STRa010 »	Bergerh.Str.West	14.11	56.95	3.57	48.59		
STRa009 »	Bergerhauser Str.Ost	13.65	56.95	3.12	48.59		
STRa011 »	Th.-Heuss-Str.	9.20	56.95	-0.90	48.59		
	Summe		<b>56.95</b>		<b>48.59</b>		

<b>IPkt150 »</b>	<b>A 15 1 OG2Nord</b>	<b>Variante 0</b>					
		x = 3560114.6 m		y = 5329871.6 m		z = 600.3 m	
		Tag		Nacht			
		L r,i,A	L r,A	L r,i,A	L r,A		
		/dB	/dB	/dB	/dB		
STRa005 »	Planstr.A-Nord	56.63	56.63	48.31	48.31		
STRa001 »	Mettenb-Str. West	39.56	56.71	28.86	48.36		
STRa013 »	Mettenb.Str.Ost 100	34.70	56.74	24.72	48.38		
STRa002 »	Kreisel Mozartstr.	31.60	56.75	20.39	48.38		
STRa012 »	Mettenb.Str.Ost 50	30.90	56.76	20.20	48.39		
STRa003 »	C-Schumann Str.	29.63	56.77	22.26	48.40		
STRa007 »	Planstr.A-Sued	20.25	56.77	11.94	48.40		
STRa008 »	Bergerh.Str.Mitte	14.85	56.77	4.32	48.40		
STRa010 »	Bergerh.Str.West	14.11	56.77	3.57	48.40		
STRa009 »	Bergerhauser Str.Ost	13.65	56.77	3.12	48.40		
STRa011 »	Th.-Heuss-Str.	9.20	56.77	-0.90	48.40		
	Summe		<b>56.77</b>		<b>48.40</b>		

<b>IPkt151 »</b>	<b>A 15 2 EG Ost</b>	<b>Variante 0</b>					
		x = 3560120.6 m		y = 5329846.5 m		z = 595.3 m	
		Tag		Nacht			
		L r,i,A	L r,A	L r,i,A	L r,A		
		/dB	/dB	/dB	/dB		
STRa005 »	Planstr.A-Nord	61.16	61.16	52.85	52.85		
STRa002 »	Kreisel Mozartstr.	37.80	61.18	26.58	52.86		
STRa003 »	C-Schumann Str.	36.64	61.20	29.27	52.88		
STRa007 »	Planstr.A-Sued	32.31	61.20	24.00	52.88		
STRa013 »	Mettenb.Str.Ost 100	31.74	61.21	21.75	52.89		
STRa001 »	Mettenb-Str. West	29.43	61.21	18.74	52.89		
STRa012 »	Mettenb.Str.Ost 50	25.20	61.21	14.50	52.89		
STRa009 »	Bergerhauser Str.Ost	22.83	61.21	12.29	52.89		
STRa008 »	Bergerh.Str.Mitte	19.44	61.21	8.90	52.89		

STRa011 »	Th.-Heuss-Str.	17.21	61.21	7.11	52.89		
STRa010 »	Bergerh.Str.West	14.93	61.21	4.39	52.89		
	Summe		<b>61.21</b>		<b>52.89</b>		

<b>IPkt152 »</b>	<b>A 15 2 OG1Ost</b>	<b>Variante 0</b>					
		x = 3560120.6 m		y = 5329846.5 m		z = 598.0 m	
		Tag		Nacht			
		L r,i,A	L r,A	L r,i,A	L r,A		
		/dB	/dB	/dB	/dB		
STRa005 »	Planstr.A-Nord	61.09	61.09	52.78	52.78		
STRa002 »	Kreisel Mozartstr.	37.79	61.11	26.57	52.79		
STRa003 »	C-Schumann Str.	36.64	61.13	29.27	52.81		
STRa013 »	Mettenb.Str.Ost 100	32.49	61.14	22.50	52.81		
STRa007 »	Planstr.A-Sued	32.32	61.14	24.00	52.82		
STRa001 »	Mettenb-Str. West	29.43	61.14	18.73	52.82		
STRa012 »	Mettenb.Str.Ost 50	26.43	61.15	15.73	52.82		
STRa009 »	Bergerhauser Str.Ost	23.68	61.15	13.14	52.82		
STRa008 »	Bergerh.Str.Mitte	20.56	61.15	10.03	52.82		
STRa011 »	Th.-Heuss-Str.	19.13	61.15	9.03	52.82		
STRa010 »	Bergerh.Str.West	14.93	61.15	4.39	52.82		
	Summe		<b>61.15</b>		<b>52.82</b>		

<b>IPkt153 »</b>	<b>A 15 2 OG2Ost</b>	<b>Variante 0</b>					
		x = 3560120.6 m		y = 5329846.5 m		z = 600.7 m	
		Tag		Nacht			
		L r,i,A	L r,A	L r,i,A	L r,A		
		/dB	/dB	/dB	/dB		
STRa005 »	Planstr.A-Nord	60.86	60.86	52.54	52.54		
STRa002 »	Kreisel Mozartstr.	37.79	60.88	26.57	52.55		
STRa003 »	C-Schumann Str.	36.63	60.90	29.27	52.57		
STRa013 »	Mettenb.Str.Ost 100	33.84	60.90	23.86	52.58		
STRa007 »	Planstr.A-Sued	32.31	60.91	24.00	52.59		
STRa001 »	Mettenb-Str. West	29.44	60.91	18.74	52.59		
STRa012 »	Mettenb.Str.Ost 50	28.19	60.92	17.49	52.59		
STRa009 »	Bergerhauser Str.Ost	24.92	60.92	14.38	52.59		
STRa008 »	Bergerh.Str.Mitte	22.05	60.92	11.52	52.59		
STRa011 »	Th.-Heuss-Str.	21.43	60.92	11.33	52.59		
STRa010 »	Bergerh.Str.West	14.92	60.92	4.39	52.59		
	Summe		<b>60.92</b>		<b>52.59</b>		

<b>IPkt154 »</b>	<b>A 15 3 EG Süd</b>	<b>Variante 0</b>					
		x = 3560118.7 m		y = 5329820.7 m		z = 595.8 m	
		Tag		Nacht			
		L r,i,A	L r,A	L r,i,A	L r,A		
		/dB	/dB	/dB	/dB		
STRa005 »	Planstr.A-Nord	57.00	57.00	48.68	48.68		
STRa007 »	Planstr.A-Sued	26.77	57.00	18.45	48.69		
STRa010 »	Bergerh.Str.West	25.87	57.01	15.34	48.69		
STRa013 »	Mettenb.Str.Ost 100	24.04	57.01	14.05	48.69		
STRa001 »	Mettenb-Str. West	23.37	57.01	12.67	48.69		
STRa009 »	Bergerhauser Str.Ost	22.15	57.01	11.61	48.69		
STRa008 »	Bergerh.Str.Mitte	18.82	57.01	8.28	48.69		
STRa012 »	Mettenb.Str.Ost 50	18.39	57.01	7.70	48.69		
STRa002 »	Kreisel Mozartstr.	16.49	57.01	5.27	48.69		
STRa003 »	C-Schumann Str.	15.81	57.01	8.45	48.69		
STRa011 »	Th.-Heuss-Str.	14.90	57.01	4.80	48.69		
	Summe		<b>57.01</b>		<b>48.69</b>		

<b>IPkt155 »</b>	<b>A 15 3 OG1Süd</b>	<b>Variante 0</b>					
		x = 3560118.7 m		y = 5329820.7 m		z = 598.5 m	

		Tag		Nacht			
		L r,i,A	L r,A	L r,i,A	L r,A		
		/dB	/dB	/dB	/dB		
STRa005 »	Planstr.A-Nord	56.95	56.95	48.64	48.64		
STRa010 »	Bergerh.Str.West	27.45	56.96	16.91	48.64		
STRa007 »	Planstr.A-Sued	26.76	56.96	18.45	48.64		
STRa013 »	Mettenb.Str.Ost 100	24.11	56.96	14.12	48.65		
STRa001 »	Mettenb-Str. West	23.36	56.97	12.67	48.65		
STRa009 »	Bergerhauser Str.Ost	22.98	56.97	12.44	48.65		
STRa008 »	Bergerh.Str.Mitte	19.34	56.97	8.81	48.65		
STRa012 »	Mettenb.Str.Ost 50	18.39	56.97	7.69	48.65		
STRa002 »	Kreisel Mozartstr.	16.48	56.97	5.26	48.65		
STRa011 »	Th.-Heuss-Str.	16.18	56.97	6.08	48.65		
STRa003 »	C-Schumann Str.	15.81	56.97	8.44	48.65		
Summe			<b>56.97</b>		<b>48.65</b>		

IPkt156 »		A 15 3 OG2Süd		Variante 0			
		x = 3560118.7 m		y = 5329820.7 m		z = 601.2 m	
		Tag		Nacht			
		L r,i,A	L r,A	L r,i,A	L r,A		
		/dB	/dB	/dB	/dB		
STRa005 »	Planstr.A-Nord	56.78	56.78	48.47	48.47		
STRa010 »	Bergerh.Str.West	29.60	56.79	19.07	48.47		
STRa007 »	Planstr.A-Sued	26.76	56.79	18.44	48.47		
STRa009 »	Bergerhauser Str.Ost	24.35	56.80	13.82	48.48		
STRa013 »	Mettenb.Str.Ost 100	24.17	56.80	14.19	48.48		
STRa001 »	Mettenb-Str. West	23.36	56.80	12.67	48.48		
STRa008 »	Bergerh.Str.Mitte	20.12	56.80	9.58	48.48		
STRa012 »	Mettenb.Str.Ost 50	18.38	56.80	7.69	48.48		
STRa011 »	Th.-Heuss-Str.	17.50	56.80	7.40	48.48		
STRa002 »	Kreisel Mozartstr.	16.48	56.80	5.26	48.48		
STRa003 »	C-Schumann Str.	15.81	56.80	8.44	48.48		
Summe			<b>56.80</b>		<b>48.48</b>		

IPkt160 »		A 19 1 EG Nord		Variante 0			
		x = 3560110.1 m		y = 5329931.1 m		z = 593.5 m	
		Tag		Nacht			
		L r,i,A	L r,A	L r,i,A	L r,A		
		/dB	/dB	/dB	/dB		
STRa005 »	Planstr.A-Nord	57.33	57.33	49.01	49.01		
STRa002 »	Kreisel Mozartstr.	42.04	57.45	30.82	49.08		
STRa003 »	C-Schumann Str.	39.81	57.53	32.44	49.17		
STRa001 »	Mettenb-Str. West	39.60	57.60	28.91	49.21		
STRa012 »	Mettenb.Str.Ost 50	38.87	57.65	28.17	49.24		
STRa013 »	Mettenb.Str.Ost 100	33.41	57.67	23.43	49.26		
STRa007 »	Planstr.A-Sued	17.60	57.67	9.29	49.26		
STRa008 »	Bergerh.Str.Mitte	13.02	57.67	2.49	49.26		
STRa010 »	Bergerh.Str.West	12.27	57.67	1.74	49.26		
STRa009 »	Bergerhauser Str.Ost	12.04	57.67	1.51	49.26		
STRa011 »	Th.-Heuss-Str.	7.58	57.67	-2.52	49.26		
Summe			<b>57.67</b>		<b>49.26</b>		

IPkt161 »		A 19 1 OG1Nord		Variante 0			
		x = 3560110.1 m		y = 5329931.1 m		z = 596.2 m	
		Tag		Nacht			
		L r,i,A	L r,A	L r,i,A	L r,A		
		/dB	/dB	/dB	/dB		
STRa005 »	Planstr.A-Nord	57.26	57.26	48.95	48.95		
STRa002 »	Kreisel Mozartstr.	42.03	57.39	30.81	49.01		

STRa001 »	Mettenb-Str. West	40.09	57.47	29.39	49.06		
STRa003 »	C-Schumann Str.	39.80	57.54	32.44	49.15		
STRa012 »	Mettenb.Str.Ost 50	38.93	57.60	28.23	49.19		
STRa013 »	Mettenb.Str.Ost 100	36.11	57.63	26.12	49.21		
STRa007 »	Planstr.A-Sued	17.60	57.63	9.29	49.21		
STRa008 »	Bergerh.Str.Mitte	13.02	57.63	2.49	49.21		
STRa010 »	Bergerh.Str.West	12.27	57.63	1.74	49.21		
STRa009 »	Bergerhauser Str.Ost	12.05	57.63	1.51	49.21		
STRa011 »	Th.-Heuss-Str.	7.58	57.63	-2.51	49.21		
	Summe		<b>57.63</b>		<b>49.21</b>		

<b>IPkt162 »</b>	<b>A 19 1 OG2Nord</b>	<b>Variante 0</b>					
		x = 3560110.1 m		y = 5329931.1 m		z = 598.9 m	
		Tag		Nacht			
		L r,i,A	L r,A	L r,i,A	L r,A		
		/dB	/dB	/dB	/dB		
STRa005 »	Planstr.A-Nord	57.07	57.07	48.76	48.76		
STRa002 »	Kreisel Mozartstr.	42.02	57.21	30.80	48.83		
STRa001 »	Mettenb-Str. West	40.70	57.30	30.00	48.88		
STRa003 »	C-Schumann Str.	39.80	57.38	32.43	48.98		
STRa012 »	Mettenb.Str.Ost 50	39.10	57.44	28.41	49.02		
STRa013 »	Mettenb.Str.Ost 100	37.96	57.49	27.97	49.05		
STRa007 »	Planstr.A-Sued	17.60	57.49	9.29	49.05		
STRa008 »	Bergerh.Str.Mitte	13.02	57.49	2.49	49.05		
STRa010 »	Bergerh.Str.West	12.27	57.49	1.74	49.05		
STRa009 »	Bergerhauser Str.Ost	12.05	57.49	1.51	49.05		
STRa011 »	Th.-Heuss-Str.	7.58	57.49	-2.51	49.05		
	Summe		<b>57.49</b>		<b>49.05</b>		

<b>IPkt163 »</b>	<b>A 19 2 EG Ost</b>	<b>Variante 0</b>					
		x = 3560116.1 m		y = 5329906.0 m		z = 594.1 m	
		Tag		Nacht			
		L r,i,A	L r,A	L r,i,A	L r,A		
		/dB	/dB	/dB	/dB		
STRa005 »	Planstr.A-Nord	61.24	61.24	52.93	52.93		
STRa002 »	Kreisel Mozartstr.	41.58	61.29	30.36	52.95		
STRa003 »	C-Schumann Str.	39.53	61.32	32.16	52.99		
STRa012 »	Mettenb.Str.Ost 50	34.36	61.33	23.66	52.99		
STRa013 »	Mettenb.Str.Ost 100	32.62	61.33	22.63	53.00		
STRa001 »	Mettenb-Str. West	31.43	61.34	20.73	53.00		
STRa007 »	Planstr.A-Sued	29.30	61.34	20.98	53.00		
STRa009 »	Bergerhauser Str.Ost	22.72	61.34	12.18	53.00		
STRa008 »	Bergerh.Str.Mitte	18.38	61.34	7.84	53.00		
STRa011 »	Th.-Heuss-Str.	16.91	61.34	6.81	53.00		
STRa010 »	Bergerh.Str.West	12.98	61.34	2.45	53.00		
	Summe		<b>61.34</b>		<b>53.00</b>		

<b>IPkt164 »</b>	<b>A 19 2 OG1Ost</b>	<b>Variante 0</b>					
		x = 3560116.1 m		y = 5329906.0 m		z = 596.8 m	
		Tag		Nacht			
		L r,i,A	L r,A	L r,i,A	L r,A		
		/dB	/dB	/dB	/dB		
STRa005 »	Planstr.A-Nord	61.17	61.17	52.86	52.86		
STRa002 »	Kreisel Mozartstr.	41.58	61.22	30.36	52.88		
STRa003 »	C-Schumann Str.	39.52	61.25	32.15	52.92		
STRa012 »	Mettenb.Str.Ost 50	34.58	61.26	23.88	52.92		
STRa013 »	Mettenb.Str.Ost 100	34.30	61.27	24.31	52.93		
STRa001 »	Mettenb-Str. West	31.42	61.27	20.72	52.93		
STRa007 »	Planstr.A-Sued	29.30	61.28	20.98	52.94		

STRa009 »	Bergerhauser Str.Ost	23.89	61.28	13.35	52.94		
STRa008 »	Bergerh.Str.Mitte	19.34	61.28	8.81	52.94		
STRa011 »	Th.-Heuss-Str.	18.60	61.28	8.50	52.94		
STRa010 »	Bergerh.Str.West	12.98	61.28	2.45	52.94		
	Summe		<b>61.28</b>		<b>52.94</b>		

<b>IPkt165 »</b>	<b>A 19 2 OG2Ost</b>	<b>Variante 0</b>					
		x = 3560116.1 m		y = 5329906.0 m		z = 599.5 m	
		Tag		Nacht			
		L r,i,A	L r,A	L r,i,A	L r,A		
		/dB	/dB	/dB	/dB		
STRa005 »	Planstr.A-Nord	60.93	60.93	52.61	52.61		
STRa002 »	Kreisel Mozartstr.	41.57	60.98	30.35	52.64		
STRa003 »	C-Schumann Str.	39.52	61.01	32.15	52.68		
STRa013 »	Mettenb.Str.Ost 100	36.47	61.03	26.49	52.69		
STRa012 »	Mettenb.Str.Ost 50	35.24	61.04	24.54	52.70		
STRa001 »	Mettenb-Str. West	31.42	61.04	20.72	52.70		
STRa007 »	Planstr.A-Sued	29.30	61.05	20.98	52.70		
STRa009 »	Bergerhauser Str.Ost	26.60	61.05	16.07	52.70		
STRa008 »	Bergerh.Str.Mitte	20.57	61.05	10.03	52.70		
STRa011 »	Th.-Heuss-Str.	20.56	61.05	10.46	52.70		
STRa010 »	Bergerh.Str.West	12.98	61.05	2.45	52.70		
	Summe		<b>61.05</b>		<b>52.70</b>		

<b>IPkt166 »</b>	<b>A 19 3 EG Süd</b>	<b>Variante 0</b>					
		x = 3560114.1 m		y = 5329880.3 m		z = 594.7 m	
		Tag		Nacht			
		L r,i,A	L r,A	L r,i,A	L r,A		
		/dB	/dB	/dB	/dB		
STRa005 »	Planstr.A-Nord	57.09	57.09	48.78	48.78		
STRa013 »	Mettenb.Str.Ost 100	27.91	57.10	17.92	48.78		
STRa001 »	Mettenb-Str. West	26.43	57.10	15.73	48.78		
STRa007 »	Planstr.A-Sued	23.17	57.10	14.86	48.79		
STRa010 »	Bergerh.Str.West	22.93	57.11	12.39	48.79		
STRa009 »	Bergerhauser Str.Ost	22.88	57.11	12.35	48.79		
STRa012 »	Mettenb.Str.Ost 50	21.24	57.11	10.55	48.79		
STRa002 »	Kreisel Mozartstr.	19.78	57.11	8.56	48.79		
STRa003 »	C-Schumann Str.	18.25	57.11	10.88	48.79		
STRa008 »	Bergerh.Str.Mitte	17.18	57.11	6.64	48.79		
STRa011 »	Th.-Heuss-Str.	13.41	57.11	3.31	48.79		
	Summe		<b>57.11</b>		<b>48.79</b>		

<b>IPkt167 »</b>	<b>A 19 3 OG1Süd</b>	<b>Variante 0</b>					
		x = 3560114.1 m		y = 5329880.3 m		z = 597.4 m	
		Tag		Nacht			
		L r,i,A	L r,A	L r,i,A	L r,A		
		/dB	/dB	/dB	/dB		
STRa005 »	Planstr.A-Nord	57.04	57.04	48.73	48.73		
STRa013 »	Mettenb.Str.Ost 100	28.12	57.05	18.13	48.73		
STRa001 »	Mettenb-Str. West	26.44	57.05	15.74	48.73		
STRa010 »	Bergerh.Str.West	25.16	57.05	14.63	48.73		
STRa007 »	Planstr.A-Sued	23.17	57.06	14.85	48.74		
STRa009 »	Bergerhauser Str.Ost	23.12	57.06	12.58	48.74		
STRa012 »	Mettenb.Str.Ost 50	21.24	57.06	10.54	48.74		
STRa002 »	Kreisel Mozartstr.	19.77	57.06	8.56	48.74		
STRa003 »	C-Schumann Str.	18.25	57.06	10.88	48.74		
STRa008 »	Bergerh.Str.Mitte	17.57	57.06	7.04	48.74		
STRa011 »	Th.-Heuss-Str.	14.36	57.06	4.26	48.74		
	Summe		<b>57.06</b>		<b>48.74</b>		

IPkt168 »	A 19 3 OG2Süd	Variante 0					
		x = 3560114.1 m		y = 5329880.3 m		z = 600.1 m	
		Tag		Nacht			
		L r,i,A	L r,A	L r,i,A	L r,A		
		/dB	/dB	/dB	/dB		
STRa005 »	Planstr.A-Nord	56.86	56.86	48.55	48.55		
STRa010 »	Bergerh.Str.West	29.09	56.87	18.56	48.55		
STRa013 »	Mettenb.Str.Ost 100	28.28	56.88	18.29	48.56		
STRa001 »	Mettenb-Str. West	26.43	56.88	15.73	48.56		
STRa009 »	Bergerhauser Str.Ost	24.26	56.88	13.73	48.56		
STRa007 »	Planstr.A-Sued	23.22	56.88	14.90	48.56		
STRa012 »	Mettenb.Str.Ost 50	21.23	56.89	10.54	48.56		
STRa002 »	Kreisel Mozartstr.	19.77	56.89	8.55	48.56		
STRa003 »	C-Schumann Str.	18.24	56.89	10.88	48.56		
STRa008 »	Bergerh.Str.Mitte	18.01	56.89	7.47	48.56		
STRa011 »	Th.-Heuss-Str.	15.30	56.89	5.21	48.56		
	Summe		<b>56.89</b>		<b>48.56</b>		

IPkt172 »	A 21 1 EG Nord	Variante 0					
		x = 3560105.3 m		y = 5329991.3 m		z = 592.0 m	
		Tag		Nacht			
		L r,i,A	L r,A	L r,i,A	L r,A		
		/dB	/dB	/dB	/dB		
STRa005 »	Planstr.A-Nord	53.51	53.51	45.20	45.20		
STRa001 »	Mettenb-Str. West	51.57	55.66	40.88	46.56		
STRa012 »	Mettenb.Str.Ost 50	47.57	56.29	36.87	47.01		
STRa002 »	Kreisel Mozartstr.	45.15	56.61	33.93	47.21		
STRa013 »	Mettenb.Str.Ost 100	43.51	56.82	33.53	47.40		
STRa003 »	C-Schumann Str.	25.24	56.82	17.87	47.40		
STRa007 »	Planstr.A-Sued	15.40	56.82	7.09	47.40		
STRa008 »	Bergerh.Str.Mitte	11.43	56.82	0.90	47.40		
STRa010 »	Bergerh.Str.West	10.60	56.82	0.07	47.40		
STRa009 »	Bergerhauser Str.Ost	10.60	56.82	0.06	47.40		
STRa011 »	Th.-Heuss-Str.	6.14	56.82	-3.96	47.40		
	Summe		<b>56.82</b>		<b>47.40</b>		

IPkt173 »	A 21 1 OG1Nord	Variante 0					
		x = 3560105.3 m		y = 5329991.3 m		z = 594.7 m	
		Tag		Nacht			
		L r,i,A	L r,A	L r,i,A	L r,A		
		/dB	/dB	/dB	/dB		
STRa005 »	Planstr.A-Nord	53.48	53.48	45.16	45.16		
STRa001 »	Mettenb-Str. West	51.64	55.66	40.94	46.55		
STRa012 »	Mettenb.Str.Ost 50	47.56	56.29	36.86	47.00		
STRa013 »	Mettenb.Str.Ost 100	45.23	56.62	35.24	47.28		
STRa002 »	Kreisel Mozartstr.	45.14	56.91	33.92	47.47		
STRa003 »	C-Schumann Str.	25.48	56.92	18.11	47.48		
STRa007 »	Planstr.A-Sued	15.41	56.92	7.09	47.48		
STRa008 »	Bergerh.Str.Mitte	11.43	56.92	0.90	47.48		
STRa010 »	Bergerh.Str.West	10.60	56.92	0.07	47.48		
STRa009 »	Bergerhauser Str.Ost	10.60	56.92	0.06	47.48		
STRa011 »	Th.-Heuss-Str.	6.14	56.92	-3.96	47.48		
	Summe		<b>56.92</b>		<b>47.48</b>		

IPkt174 »	A 21 1 OG2Nord	Variante 0					
		x = 3560105.3 m		y = 5329991.3 m		z = 597.4 m	
		Tag		Nacht			
		L r,i,A	L r,A	L r,i,A	L r,A		
		/dB	/dB	/dB	/dB		



STRa005 »	Planstr.A-Nord	53.38	53.38	45.07	45.07		
STRa001 »	Mettenb-Str. West	51.78	55.66	41.08	46.53		
STRa012 »	Mettenb.Str.Ost 50	47.54	56.29	36.85	46.97		
STRa013 »	Mettenb.Str.Ost 100	45.84	56.66	35.85	47.29		
STRa002 »	Kreisel Mozartstr.	45.11	56.95	33.89	47.49		
STRa003 »	C-Schumann Str.	26.48	56.96	19.11	47.49		
STRa007 »	Planstr.A-Sued	15.41	56.96	7.09	47.49		
STRa008 »	Bergerh.Str.Mitte	11.43	56.96	0.90	47.49		
STRa010 »	Bergerh.Str.West	10.60	56.96	0.07	47.49		
STRa009 »	Bergerhauser Str.Ost	10.60	56.96	0.06	47.49		
STRa011 »	Th.-Heuss-Str.	6.14	56.96	-3.95	47.49		
	Summe		<b>56.96</b>		<b>47.49</b>		

<b>IPkt175 »</b>	<b>A 21 2 EG Ost</b>	<b>Variante 0</b>					
		x = 3560111.3 m		y = 5329966.2 m		z = 592.5 m	
		Tag		Nacht			
		L r,i,A	L r,A	L r,i,A	L r,A		
		/dB	/dB	/dB	/dB		
STRa005 »	Planstr.A-Nord	60.58	60.58	52.27	52.27		
STRa002 »	Kreisel Mozartstr.	46.53	60.75	35.31	52.36		
STRa012 »	Mettenb.Str.Ost 50	44.81	60.86	34.11	52.42		
STRa003 »	C-Schumann Str.	43.13	60.93	35.76	52.51		
STRa013 »	Mettenb.Str.Ost 100	34.99	60.94	25.01	52.52		
STRa001 »	Mettenb-Str. West	34.34	60.95	23.64	52.53		
STRa007 »	Planstr.A-Sued	26.92	60.96	18.61	52.53		
STRa009 »	Bergerhauser Str.Ost	23.22	60.96	12.69	52.53		
STRa008 »	Bergerh.Str.Mitte	17.37	60.96	6.84	52.53		
STRa011 »	Th.-Heuss-Str.	16.39	60.96	6.29	52.53		
STRa010 »	Bergerh.Str.West	11.28	60.96	0.74	52.53		
	Summe		<b>60.96</b>		<b>52.53</b>		

<b>IPkt176 »</b>	<b>A 21 2 OG1Ost</b>	<b>Variante 0</b>					
		x = 3560111.3 m		y = 5329966.2 m		z = 595.2 m	
		Tag		Nacht			
		L r,i,A	L r,A	L r,i,A	L r,A		
		/dB	/dB	/dB	/dB		
STRa005 »	Planstr.A-Nord	60.53	60.53	52.21	52.21		
STRa002 »	Kreisel Mozartstr.	46.52	60.69	35.30	52.30		
STRa012 »	Mettenb.Str.Ost 50	44.80	60.81	34.10	52.36		
STRa003 »	C-Schumann Str.	43.12	60.88	35.75	52.46		
STRa013 »	Mettenb.Str.Ost 100	36.38	60.89	26.39	52.47		
STRa001 »	Mettenb-Str. West	34.33	60.90	23.64	52.47		
STRa007 »	Planstr.A-Sued	26.93	60.91	18.61	52.48		
STRa009 »	Bergerhauser Str.Ost	25.31	60.91	14.78	52.48		
STRa008 »	Bergerh.Str.Mitte	18.22	60.91	7.69	52.48		
STRa011 »	Th.-Heuss-Str.	17.88	60.91	7.78	52.48		
STRa010 »	Bergerh.Str.West	11.28	60.91	0.74	52.48		
	Summe		<b>60.91</b>		<b>52.48</b>		

<b>IPkt177 »</b>	<b>A 21 2 OG2Ost</b>	<b>Variante 0</b>					
		x = 3560111.3 m		y = 5329966.2 m		z = 597.9 m	
		Tag		Nacht			
		L r,i,A	L r,A	L r,i,A	L r,A		
		/dB	/dB	/dB	/dB		
STRa005 »	Planstr.A-Nord	60.31	60.31	51.99	51.99		
STRa002 »	Kreisel Mozartstr.	46.50	60.49	35.29	52.09		
STRa012 »	Mettenb.Str.Ost 50	44.80	60.60	34.10	52.15		
STRa003 »	C-Schumann Str.	43.11	60.68	35.74	52.25		
STRa013 »	Mettenb.Str.Ost 100	39.49	60.71	29.50	52.28		

STRa001 »	Mettenb-Str. West	34.31	60.72	23.61	52.28		
STRa009 »	Bergerhauser Str.Ost	27.30	60.72	16.77	52.28		
STRa007 »	Planstr.A-Sued	26.93	60.72	18.62	52.28		
STRa011 »	Th.-Heuss-Str.	19.56	60.73	9.46	52.28		
STRa008 »	Bergerh.Str.Mitte	19.26	60.73	8.73	52.28		
STRa010 »	Bergerh.Str.West	11.28	60.73	0.74	52.28		
	Summe		<b>60.73</b>		<b>52.28</b>		

<b>IPkt178 »</b>	<b>A 21 3 EG Süd</b>	<b>Variante 0</b>					
		x = 3560109.3 m		y = 5329940.4 m		z = 593.2 m	
		Tag		Nacht			
		L r,i,A	L r,A	L r,i,A	L r,A		
		/dB	/dB	/dB	/dB		
STRa005 »	Planstr.A-Nord	57.10	57.10	48.78	48.78		
STRa001 »	Mettenb-Str. West	32.50	57.11	21.80	48.79		
STRa013 »	Mettenb.Str.Ost 100	31.75	57.13	21.76	48.80		
STRa012 »	Mettenb.Str.Ost 50	24.71	57.13	14.02	48.80		
STRa002 »	Kreisel Mozartstr.	24.31	57.13	13.09	48.80		
STRa010 »	Bergerh.Str.West	22.05	57.13	11.52	48.81		
STRa003 »	C-Schumann Str.	21.58	57.13	14.21	48.81		
STRa007 »	Planstr.A-Sued	20.85	57.14	12.53	48.81		
STRa009 »	Bergerhauser Str.Ost	19.40	57.14	8.87	48.81		
STRa008 »	Bergerh.Str.Mitte	15.58	57.14	5.04	48.81		
STRa011 »	Th.-Heuss-Str.	11.58	57.14	1.48	48.81		
	Summe		<b>57.14</b>		<b>48.81</b>		

<b>IPkt179 »</b>	<b>A 21 3 OG1Süd</b>	<b>Variante 0</b>					
		x = 3560109.3 m		y = 5329940.4 m		z = 595.9 m	
		Tag		Nacht			
		L r,i,A	L r,A	L r,i,A	L r,A		
		/dB	/dB	/dB	/dB		
STRa005 »	Planstr.A-Nord	57.05	57.05	48.74	48.74		
STRa013 »	Mettenb.Str.Ost 100	32.76	57.07	22.78	48.75		
STRa001 »	Mettenb-Str. West	32.55	57.09	21.85	48.76		
STRa012 »	Mettenb.Str.Ost 50	24.70	57.09	14.01	48.76		
STRa002 »	Kreisel Mozartstr.	24.30	57.09	13.08	48.76		
STRa010 »	Bergerh.Str.West	23.96	57.09	13.43	48.76		
STRa003 »	C-Schumann Str.	21.58	57.09	14.21	48.76		
STRa007 »	Planstr.A-Sued	20.87	57.09	12.55	48.77		
STRa009 »	Bergerhauser Str.Ost	20.75	57.10	10.22	48.77		
STRa008 »	Bergerh.Str.Mitte	15.86	57.10	5.32	48.77		
STRa011 »	Th.-Heuss-Str.	12.27	57.10	2.17	48.77		
	Summe		<b>57.10</b>		<b>48.77</b>		

<b>IPkt180 »</b>	<b>A 21 3 OG2Süd</b>	<b>Variante 0</b>					
		x = 3560109.3 m		y = 5329940.4 m		z = 598.6 m	
		Tag		Nacht			
		L r,i,A	L r,A	L r,i,A	L r,A		
		/dB	/dB	/dB	/dB		
STRa005 »	Planstr.A-Nord	56.88	56.88	48.56	48.56		
STRa013 »	Mettenb.Str.Ost 100	34.94	56.91	24.96	48.58		
STRa001 »	Mettenb-Str. West	32.57	56.92	21.87	48.59		
STRa010 »	Bergerh.Str.West	25.42	56.93	14.88	48.59		
STRa012 »	Mettenb.Str.Ost 50	24.69	56.93	13.99	48.60		
STRa002 »	Kreisel Mozartstr.	24.29	56.93	13.07	48.60		
STRa009 »	Bergerhauser Str.Ost	23.20	56.93	12.67	48.60		
STRa003 »	C-Schumann Str.	21.37	56.93	14.00	48.60		
STRa007 »	Planstr.A-Sued	21.01	56.94	12.69	48.60		
STRa008 »	Bergerh.Str.Mitte	16.16	56.94	5.63	48.60		

STRa011 »	Th.-Heuss-Str.	12.95	56.94	2.85	48.60		
	Summe		<b>56.94</b>		<b>48.60</b>		

<b>IPkt192 »</b>	<b>A 23-3 1 EG Nord</b>	<b>Variante 0</b>					
		x = 3560030.9 m		y = 5329984.3 m		z = 592.7 m	
		Tag		Nacht			
		L r,i,A	L r,A	L r,i,A	L r,A		
		/dB	/dB	/dB	/dB		
STRa001 »	Mettenb-Str. West	54.30	54.30	43.60	43.60		
STRa013 »	Mettenb.Str.Ost 100	41.23	54.50	31.24	43.84		
STRa005 »	Planstr.A-Nord	39.66	54.64	31.34	44.08		
STRa012 »	Mettenb.Str.Ost 50	35.87	54.70	25.17	44.14		
STRa002 »	Kreisel Mozartstr.	30.95	54.72	19.73	44.15		
STRa003 »	C-Schumann Str.	26.92	54.73	19.56	44.17		
STRa007 »	Planstr.A-Sued	21.01	54.73	12.70	44.17		
STRa008 »	Bergerh.Str.Mitte	17.36	54.73	6.83	44.17		
STRa010 »	Bergerh.Str.West	16.15	54.73	5.62	44.17		
STRa009 »	Bergerhauser Str.Ost	14.60	54.73	4.07	44.17		
STRa011 »	Th.-Heuss-Str.	11.08	54.73	0.99	44.17		
	Summe		<b>54.73</b>		<b>44.17</b>		

<b>IPkt193 »</b>	<b>A 23-3 1</b>	<b>Variante 0</b>					
		x = 3560030.9 m		y = 5329984.3 m		z = 595.4 m	
		Tag		Nacht			
		L r,i,A	L r,A	L r,i,A	L r,A		
		/dB	/dB	/dB	/dB		
STRa001 »	Mettenb-Str. West	54.53	54.53	43.83	43.83		
STRa013 »	Mettenb.Str.Ost 100	42.18	54.78	32.19	44.12		
STRa005 »	Planstr.A-Nord	39.67	54.91	31.36	44.35		
STRa012 »	Mettenb.Str.Ost 50	35.90	54.96	25.21	44.40		
STRa002 »	Kreisel Mozartstr.	33.31	54.99	22.09	44.42		
STRa003 »	C-Schumann Str.	29.23	55.00	21.86	44.45		
STRa007 »	Planstr.A-Sued	22.63	55.01	14.32	44.45		
STRa008 »	Bergerh.Str.Mitte	18.91	55.01	8.38	44.45		
STRa009 »	Bergerhauser Str.Ost	17.84	55.01	7.30	44.45		
STRa010 »	Bergerh.Str.West	16.67	55.01	6.14	44.45		
STRa011 »	Th.-Heuss-Str.	15.39	55.01	5.29	44.45		
	Summe		<b>55.01</b>		<b>44.45</b>		

<b>IPkt198 »</b>	<b>A 23-3 4 EG West</b>	<b>Variante 0</b>					
		x = 3560025.9 m		y = 5329978.4 m		z = 592.9 m	
		Tag		Nacht			
		L r,i,A	L r,A	L r,i,A	L r,A		
		/dB	/dB	/dB	/dB		
STRa001 »	Mettenb-Str. West	52.84	52.84	42.14	42.14		
STRa005 »	Planstr.A-Nord	28.23	52.85	19.92	42.17		
STRa010 »	Bergerh.Str.West	25.29	52.86	14.75	42.17		
STRa013 »	Mettenb.Str.Ost 100	23.25	52.86	13.26	42.18		
STRa007 »	Planstr.A-Sued	23.01	52.87	14.69	42.19		
STRa002 »	Kreisel Mozartstr.	22.26	52.87	11.05	42.19		
STRa012 »	Mettenb.Str.Ost 50	21.42	52.87	10.73	42.19		
STRa003 »	C-Schumann Str.	20.97	52.88	13.60	42.20		
STRa008 »	Bergerh.Str.Mitte	19.41	52.88	8.88	42.20		
STRa009 »	Bergerhauser Str.Ost	14.93	52.88	4.39	42.20		
STRa011 »	Th.-Heuss-Str.	11.78	52.88	1.68	42.20		
	Summe		<b>52.88</b>		<b>42.20</b>		

IPkt199 »	A 23-3 4	Variante 0				
		x = 3560025.9 m		y = 5329978.4 m		z = 595.6 m
		Tag		Nacht		
		L r,i,A	L r,A	L r,i,A	L r,A	
		/dB	/dB	/dB	/dB	
STRa001 »	Mettenb-Str. West	53.38	53.38	42.69	42.69	
STRa005 »	Planstr.A-Nord	28.10	53.40	19.78	42.71	
STRa010 »	Bergerh.Str.West	25.38	53.40	14.85	42.72	
STRa007 »	Planstr.A-Sued	23.52	53.41	15.20	42.72	
STRa013 »	Mettenb.Str.Ost 100	23.25	53.41	13.26	42.73	
STRa002 »	Kreisel Mozartstr.	22.26	53.41	11.04	42.73	
STRa012 »	Mettenb.Str.Ost 50	21.42	53.42	10.72	42.73	
STRa003 »	C-Schumann Str.	20.97	53.42	13.60	42.74	
STRa008 »	Bergerh.Str.Mitte	19.89	53.42	9.35	42.74	
STRa009 »	Bergerhauser Str.Ost	14.78	53.42	4.24	42.74	
STRa011 »	Th.-Heuss-Str.	12.28	53.42	2.18	42.74	
	Summe		<b>53.42</b>		<b>42.74</b>	

IPkt200 »	A 25 1 EG West	Variante 0				
		x = 3560104.5 m		y = 5330017.8 m		z = 591.6 m
		Tag		Nacht		
		L r,i,A	L r,A	L r,i,A	L r,A	
		/dB	/dB	/dB	/dB	
STRa001 »	Mettenb-Str. West	58.23	58.23	47.53	47.53	
STRa005 »	Planstr.A-Nord	35.57	58.25	27.25	47.57	
STRa003 »	C-Schumann Str.	34.45	58.27	27.08	47.61	
STRa002 »	Kreisel Mozartstr.	33.88	58.28	22.66	47.62	
STRa012 »	Mettenb.Str.Ost 50	29.69	58.29	18.99	47.63	
STRa013 »	Mettenb.Str.Ost 100	29.45	58.29	19.47	47.64	
STRa010 »	Bergerh.Str.West	25.31	58.30	14.78	47.64	
STRa007 »	Planstr.A-Sued	20.15	58.30	11.83	47.64	
STRa008 »	Bergerh.Str.Mitte	14.32	58.30	3.78	47.64	
STRa009 »	Bergerhauser Str.Ost	10.26	58.30	-0.27	47.64	
STRa011 »	Th.-Heuss-Str.	6.70	58.30	-3.39	47.64	
	Summe		<b>58.30</b>		<b>47.64</b>	

IPkt201 »	A 25 1 OG1West	Variante 0				
		x = 3560104.5 m		y = 5330017.8 m		z = 594.3 m
		Tag		Nacht		
		L r,i,A	L r,A	L r,i,A	L r,A	
		/dB	/dB	/dB	/dB	
STRa001 »	Mettenb-Str. West	58.20	58.20	47.51	47.51	
STRa005 »	Planstr.A-Nord	35.54	58.23	27.22	47.55	
STRa003 »	C-Schumann Str.	34.41	58.25	27.04	47.59	
STRa002 »	Kreisel Mozartstr.	33.81	58.26	22.59	47.60	
STRa012 »	Mettenb.Str.Ost 50	29.68	58.27	18.99	47.61	
STRa013 »	Mettenb.Str.Ost 100	28.75	58.27	18.76	47.61	
STRa010 »	Bergerh.Str.West	26.63	58.28	16.10	47.62	
STRa007 »	Planstr.A-Sued	20.17	58.28	11.85	47.62	
STRa008 »	Bergerh.Str.Mitte	14.51	58.28	3.97	47.62	
STRa009 »	Bergerhauser Str.Ost	10.33	58.28	-0.20	47.62	
STRa011 »	Th.-Heuss-Str.	6.97	58.28	-3.13	47.62	
	Summe		<b>58.28</b>		<b>47.62</b>	

IPkt202 »	A 25 1 OG2West	Variante 0				
		x = 3560104.5 m		y = 5330017.8 m		z = 597.0 m
		Tag		Nacht		
		L r,i,A	L r,A	L r,i,A	L r,A	
		/dB	/dB	/dB	/dB	
STRa001 »	Mettenb-Str. West	58.13	58.13	47.43	47.43	

STRa005 »	Planstr.A-Nord	35.55	58.15	27.24	47.48		
STRa003 »	C-Schumann Str.	34.36	58.17	27.00	47.51		
STRa002 »	Kreisel Mozartstr.	33.71	58.19	22.49	47.53		
STRa013 »	Mettenb.Str.Ost 100	31.90	58.20	21.91	47.54		
STRa012 »	Mettenb.Str.Ost 50	30.43	58.21	19.73	47.55		
STRa010 »	Bergerh.Str.West	28.40	58.21	17.87	47.55		
STRa007 »	Planstr.A-Sued	20.24	58.21	11.92	47.55		
STRa008 »	Bergerh.Str.Mitte	14.69	58.21	4.15	47.55		
STRa009 »	Bergerhauser Str.Ost	10.40	58.21	-0.13	47.55		
STRa011 »	Th.-Heuss-Str.	7.22	58.21	-2.88	47.55		
	Summe		<b>58.21</b>		<b>47.55</b>		

<b>IPkt203 »</b>	<b>A 25 1 OG3West</b>	<b>Variante 0</b>					
		x = 3560104.5 m		y = 5330017.8 m		z = 599.7 m	
		Tag		Nacht			
		L r,i,A	L r,A	L r,i,A	L r,A		
		/dB	/dB	/dB	/dB		
STRa001 »	Mettenb-Str. West	58.08	58.08	47.39	47.39		
STRa005 »	Planstr.A-Nord	35.59	58.11	27.28	47.43		
STRa003 »	C-Schumann Str.	34.32	58.13	26.95	47.47		
STRa002 »	Kreisel Mozartstr.	33.58	58.14	22.36	47.48		
STRa012 »	Mettenb.Str.Ost 50	28.81	58.15	18.11	47.49		
STRa010 »	Bergerh.Str.West	28.41	58.15	17.88	47.49		
STRa013 »	Mettenb.Str.Ost 100	27.25	58.15	17.26	47.49		
STRa007 »	Planstr.A-Sued	21.08	58.15	12.77	47.50		
STRa008 »	Bergerh.Str.Mitte	15.51	58.15	4.97	47.50		
STRa009 »	Bergerhauser Str.Ost	10.49	58.15	-0.04	47.50		
STRa011 »	Th.-Heuss-Str.	7.44	58.15	-2.65	47.50		
	Summe		<b>58.15</b>		<b>47.50</b>		

<b>IPkt204 »</b>	<b>A 25 1 OG4West</b>	<b>Variante 0</b>					
		x = 3560104.5 m		y = 5330017.8 m		z = 602.4 m	
		Tag		Nacht			
		L r,i,A	L r,A	L r,i,A	L r,A		
		/dB	/dB	/dB	/dB		
STRa001 »	Mettenb-Str. West	57.94	57.94	47.25	47.25		
STRa005 »	Planstr.A-Nord	35.17	57.97	26.85	47.29		
STRa003 »	C-Schumann Str.	34.28	57.98	26.91	47.33		
STRa002 »	Kreisel Mozartstr.	33.42	58.00	22.20	47.34		
STRa012 »	Mettenb.Str.Ost 50	28.76	58.00	18.07	47.34		
STRa010 »	Bergerh.Str.West	28.43	58.01	17.89	47.35		
STRa013 »	Mettenb.Str.Ost 100	27.24	58.01	17.25	47.35		
STRa007 »	Planstr.A-Sued	21.55	58.01	13.23	47.35		
STRa008 »	Bergerh.Str.Mitte	15.89	58.01	5.35	47.36		
STRa009 »	Bergerhauser Str.Ost	10.52	58.01	-0.01	47.36		
STRa011 »	Th.-Heuss-Str.	7.64	58.01	-2.46	47.36		
	Summe		<b>58.01</b>		<b>47.36</b>		

<b>IPkt205 »</b>	<b>A 25 1 OG5West</b>	<b>Variante 0</b>					
		x = 3560104.5 m		y = 5330017.8 m		z = 605.1 m	
		Tag		Nacht			
		L r,i,A	L r,A	L r,i,A	L r,A		
		/dB	/dB	/dB	/dB		
STRa001 »	Mettenb-Str. West	57.78	57.78	47.08	47.08		
STRa005 »	Planstr.A-Nord	35.00	57.80	26.68	47.12		
STRa003 »	C-Schumann Str.	34.24	57.82	26.87	47.16		
STRa002 »	Kreisel Mozartstr.	33.23	57.83	22.01	47.17		
STRa012 »	Mettenb.Str.Ost 50	28.71	57.84	18.01	47.18		
STRa010 »	Bergerh.Str.West	28.45	57.84	17.92	47.19		

STRa013 »	Mettenb.Str.Ost 100	27.23	57.85	17.24	47.19		
STRa007 »	Planstr.A-Sued	21.57	57.85	13.26	47.19		
STRa008 »	Bergerh.Str.Mitte	16.16	57.85	5.62	47.19		
STRa009 »	Bergerhauser Str.Ost	10.54	57.85	0.01	47.19		
STRa011 »	Th.-Heuss-Str.	7.81	57.85	-2.29	47.19		
	Summe		<b>57.85</b>		<b>47.19</b>		

<b>IPkt206 »</b>	<b>A 25 2 EG Süd</b>	<b>Variante 0</b>					
		x = 3560112.2 m		y = 5330010.3 m		z = 591.6 m	
		Tag		Nacht			
		L r,i,A	L r,A	L r,i,A	L r,A		
		/dB	/dB	/dB	/dB		
STRa005 »	Planstr.A-Nord	55.84	55.84	47.52	47.52		
STRa001 »	Mettenb-Str. West	42.71	56.05	32.02	47.65		
STRa002 »	Kreisel Mozartstr.	33.73	56.07	22.51	47.66		
STRa013 »	Mettenb.Str.Ost 100	33.20	56.09	23.21	47.67		
STRa012 »	Mettenb.Str.Ost 50	31.11	56.11	20.41	47.68		
STRa003 »	C-Schumann Str.	26.97	56.11	19.60	47.69		
STRa007 »	Planstr.A-Sued	26.26	56.12	17.94	47.69		
STRa009 »	Bergerhauser Str.Ost	22.97	56.12	12.44	47.69		
STRa008 »	Bergerh.Str.Mitte	17.50	56.12	6.97	47.70		
STRa011 »	Th.-Heuss-Str.	16.17	56.12	6.07	47.70		
STRa010 »	Bergerh.Str.West	11.25	56.12	0.71	47.70		
	Summe		<b>56.12</b>		<b>47.70</b>		

<b>IPkt207 »</b>	<b>A 25 2 OG1Süd</b>	<b>Variante 0</b>					
		x = 3560112.2 m		y = 5330010.3 m		z = 594.3 m	
		Tag		Nacht			
		L r,i,A	L r,A	L r,i,A	L r,A		
		/dB	/dB	/dB	/dB		
STRa005 »	Planstr.A-Nord	55.82	55.82	47.50	47.50		
STRa001 »	Mettenb-Str. West	43.33	56.06	32.64	47.64		
STRa002 »	Kreisel Mozartstr.	33.71	56.08	22.49	47.66		
STRa013 »	Mettenb.Str.Ost 100	33.17	56.10	23.19	47.67		
STRa012 »	Mettenb.Str.Ost 50	31.10	56.12	20.40	47.68		
STRa003 »	C-Schumann Str.	26.95	56.12	19.59	47.69		
STRa007 »	Planstr.A-Sued	26.26	56.13	17.95	47.69		
STRa009 »	Bergerhauser Str.Ost	24.72	56.13	14.19	47.69		
STRa008 »	Bergerh.Str.Mitte	18.22	56.13	7.69	47.69		
STRa011 »	Th.-Heuss-Str.	17.56	56.13	7.47	47.69		
STRa010 »	Bergerh.Str.West	11.55	56.13	1.01	47.69		
	Summe		<b>56.13</b>		<b>47.69</b>		

<b>IPkt208 »</b>	<b>A 25 2 OG2Süd</b>	<b>Variante 0</b>					
		x = 3560112.2 m		y = 5330010.3 m		z = 597.0 m	
		Tag		Nacht			
		L r,i,A	L r,A	L r,i,A	L r,A		
		/dB	/dB	/dB	/dB		
STRa005 »	Planstr.A-Nord	55.72	55.72	47.41	47.41		
STRa001 »	Mettenb-Str. West	44.69	56.05	33.99	47.60		
STRa002 »	Kreisel Mozartstr.	34.01	56.08	22.79	47.62		
STRa013 »	Mettenb.Str.Ost 100	33.13	56.10	23.14	47.63		
STRa012 »	Mettenb.Str.Ost 50	32.20	56.12	21.50	47.64		
STRa003 »	C-Schumann Str.	26.93	56.13	19.57	47.65		
STRa009 »	Bergerhauser Str.Ost	26.63	56.13	16.10	47.65		
STRa007 »	Planstr.A-Sued	26.28	56.13	17.96	47.66		
STRa011 »	Th.-Heuss-Str.	19.10	56.14	9.00	47.66		
STRa008 »	Bergerh.Str.Mitte	19.09	56.14	8.56	47.66		
STRa010 »	Bergerh.Str.West	14.49	56.14	3.96	47.66		

	Summe		<b>56.14</b>		<b>47.66</b>	
--	-------	--	--------------	--	--------------	--

IPkt209 »		A 25 2 OG3Süd		Variante 0			
		x = 3560112.2 m		y = 5330010.3 m		z = 599.7 m	
		Tag		Nacht			
		L r,i,A	L r,A	L r,i,A	L r,A		
		/dB	/dB	/dB	/dB		
STRa005 »	Planstr.A-Nord	55.57	55.57	47.25	47.25		
STRa001 »	Mettenb-Str. West	45.37	55.96	34.67	47.48		
STRa002 »	Kreisel Mozartstr.	34.42	55.99	23.21	47.50		
STRa013 »	Mettenb.Str.Ost 100	33.10	56.01	23.11	47.52		
STRa012 »	Mettenb.Str.Ost 50	32.73	56.03	22.04	47.53		
STRa009 »	Bergerhauser Str.Ost	28.70	56.04	18.17	47.53		
STRa003 »	C-Schumann Str.	26.90	56.05	19.54	47.54		
STRa007 »	Planstr.A-Sued	26.77	56.05	18.46	47.55		
STRa011 »	Th.-Heuss-Str.	20.85	56.05	10.75	47.55		
STRa008 »	Bergerh.Str.Mitte	20.38	56.06	9.85	47.55		
STRa010 »	Bergerh.Str.West	17.45	56.06	6.91	47.55		
	Summe		<b>56.06</b>		<b>47.55</b>		

IPkt210 »		A 25 2 OG4Süd		Variante 0			
		x = 3560112.2 m		y = 5330010.3 m		z = 602.4 m	
		Tag		Nacht			
		L r,i,A	L r,A	L r,i,A	L r,A		
		/dB	/dB	/dB	/dB		
STRa005 »	Planstr.A-Nord	55.35	55.35	47.04	47.04		
STRa001 »	Mettenb-Str. West	46.82	55.92	36.13	47.37		
STRa002 »	Kreisel Mozartstr.	33.19	55.94	21.97	47.39		
STRa013 »	Mettenb.Str.Ost 100	33.07	55.97	23.08	47.40		
STRa009 »	Bergerhauser Str.Ost	29.31	55.98	18.78	47.41		
STRa012 »	Mettenb.Str.Ost 50	29.28	55.99	18.59	47.42		
STRa010 »	Bergerh.Str.West	28.34	55.99	17.80	47.42		
STRa007 »	Planstr.A-Sued	27.95	56.00	19.64	47.43		
STRa003 »	C-Schumann Str.	26.86	56.01	19.50	47.43		
STRa011 »	Th.-Heuss-Str.	22.54	56.01	12.44	47.44		
STRa008 »	Bergerh.Str.Mitte	21.78	56.01	11.24	47.44		
	Summe		<b>56.01</b>		<b>47.44</b>		

IPkt211 »		A 25 2 OG5Süd		Variante 0			
		x = 3560112.2 m		y = 5330010.3 m		z = 605.1 m	
		Tag		Nacht			
		L r,i,A	L r,A	L r,i,A	L r,A		
		/dB	/dB	/dB	/dB		
STRa005 »	Planstr.A-Nord	55.09	55.09	46.78	46.78		
STRa001 »	Mettenb-Str. West	47.26	55.75	36.56	47.17		
STRa013 »	Mettenb.Str.Ost 100	33.05	55.78	23.06	47.19		
STRa002 »	Kreisel Mozartstr.	33.02	55.80	21.80	47.20		
STRa009 »	Bergerhauser Str.Ost	29.49	55.81	18.96	47.21		
STRa012 »	Mettenb.Str.Ost 50	29.22	55.82	18.53	47.21		
STRa007 »	Planstr.A-Sued	28.46	55.83	20.15	47.22		
STRa010 »	Bergerh.Str.West	28.44	55.84	17.91	47.23		
STRa003 »	C-Schumann Str.	26.82	55.84	19.45	47.23		
STRa011 »	Th.-Heuss-Str.	24.07	55.84	13.97	47.24		
STRa008 »	Bergerh.Str.Mitte	23.09	55.85	12.56	47.24		
	Summe		<b>55.85</b>		<b>47.24</b>		

IPkt212 »		A 25 3 EG Ost		Variante 0			
		x = 3560122.1 m		y = 5330014.5 m		z = 591.5 m	
		Tag		Nacht			
		L r,i,A	L r,A	L r,i,A	L r,A		



		/dB	/dB	/dB	/dB		
STRa005 »	Planstr.A-Nord	59.93	59.93	51.61	51.61		
STRa002 »	Kreisel Mozartstr.	55.87	61.37	44.66	52.41		
STRa012 »	Mettenb.Str.Ost 50	50.90	61.74	40.20	52.66		
STRa013 »	Mettenb.Str.Ost 100	48.37	61.94	38.38	52.82		
STRa003 »	C-Schumann Str.	47.86	62.10	40.49	53.07		
STRa001 »	Mettenb-Str. West	42.85	62.16	32.15	53.11		
STRa007 »	Planstr.A-Sued	27.28	62.16	18.96	53.11		
STRa009 »	Bergerhauser Str.Ost	20.61	62.16	10.07	53.11		
STRa010 »	Bergerh.Str.West	18.97	62.16	8.44	53.11		
STRa008 »	Bergerh.Str.Mitte	17.78	62.16	7.24	53.11		
STRa011 »	Th.-Heuss-Str.	16.08	62.16	5.98	53.11		
	Summe		<b>62.16</b>		<b>53.11</b>		

IPkt213 »	A 25 3 OG1Ost	Variante 0					
		x = 3560122.1 m		y = 5330014.5 m		z = 594.2 m	
		Tag		Nacht			
		L r,i,A	L r,A	L r,i,A	L r,A		
		/dB	/dB	/dB	/dB		
STRa005 »	Planstr.A-Nord	59.87	59.87	51.56	51.56		
STRa002 »	Kreisel Mozartstr.	55.84	61.32	44.62	52.36		
STRa012 »	Mettenb.Str.Ost 50	50.89	61.70	40.19	52.62		
STRa013 »	Mettenb.Str.Ost 100	48.36	61.89	38.37	52.78		
STRa003 »	C-Schumann Str.	47.85	62.06	40.48	53.02		
STRa001 »	Mettenb-Str. West	42.82	62.11	32.12	53.06		
STRa007 »	Planstr.A-Sued	27.28	62.11	18.96	53.06		
STRa009 »	Bergerhauser Str.Ost	22.77	62.11	12.24	53.06		
STRa010 »	Bergerh.Str.West	19.15	62.11	8.61	53.06		
STRa008 »	Bergerh.Str.Mitte	18.45	62.11	7.91	53.06		
STRa011 »	Th.-Heuss-Str.	17.46	62.11	7.36	53.06		
	Summe		<b>62.11</b>		<b>53.06</b>		

IPkt214 »	A 25 3 OG2Ost	Variante 0					
		x = 3560122.1 m		y = 5330014.5 m		z = 596.9 m	
		Tag		Nacht			
		L r,i,A	L r,A	L r,i,A	L r,A		
		/dB	/dB	/dB	/dB		
STRa005 »	Planstr.A-Nord	59.67	59.67	51.35	51.35		
STRa002 »	Kreisel Mozartstr.	55.73	61.14	44.52	52.17		
STRa012 »	Mettenb.Str.Ost 50	50.86	61.53	40.16	52.44		
STRa013 »	Mettenb.Str.Ost 100	48.36	61.74	38.37	52.60		
STRa003 »	C-Schumann Str.	47.82	61.91	40.45	52.86		
STRa001 »	Mettenb-Str. West	42.78	61.96	32.08	52.90		
STRa007 »	Planstr.A-Sued	27.29	61.96	18.97	52.90		
STRa009 »	Bergerhauser Str.Ost	25.68	61.96	15.14	52.90		
STRa010 »	Bergerh.Str.West	19.89	61.96	9.36	52.90		
STRa008 »	Bergerh.Str.Mitte	19.26	61.96	8.73	52.90		
STRa011 »	Th.-Heuss-Str.	18.98	61.96	8.88	52.90		
	Summe		<b>61.96</b>		<b>52.90</b>		

IPkt215 »	A 25 3 OG3Ost	Variante 0					
		x = 3560122.1 m		y = 5330014.5 m		z = 599.6 m	
		Tag		Nacht			
		L r,i,A	L r,A	L r,i,A	L r,A		
		/dB	/dB	/dB	/dB		
STRa005 »	Planstr.A-Nord	59.34	59.34	51.02	51.02		
STRa002 »	Kreisel Mozartstr.	55.56	60.86	44.35	51.87		
STRa012 »	Mettenb.Str.Ost 50	50.81	61.27	40.11	52.15		
STRa013 »	Mettenb.Str.Ost 100	48.35	61.48	38.36	52.33		

STRa003 »	C-Schumann Str.	47.79	61.67	40.42	52.60		
STRa001 »	Mettenb-Str. West	42.74	61.72	32.04	52.64		
STRa009 »	Bergerhauser Str.Ost	28.68	61.72	18.15	52.64		
STRa007 »	Planstr.A-Sued	27.34	61.73	19.03	52.64		
STRa010 »	Bergerh.Str.West	20.89	61.73	10.36	52.64		
STRa011 »	Th.-Heuss-Str.	20.71	61.73	10.61	52.64		
STRa008 »	Bergerh.Str.Mitte	20.33	61.73	9.80	52.64		
	Summe		<b>61.73</b>		<b>52.64</b>		

<b>IPkt216 »</b>	<b>A 25 3 OG4Ost</b>	<b>Variante 0</b>					
		x = 3560122.1 m		y = 5330014.5 m		z = 602.3 m	
		Tag		Nacht			
		L r,i,A	L r,A	L r,i,A	L r,A		
		/dB	/dB	/dB	/dB		
STRa005 »	Planstr.A-Nord	58.92	58.92	50.60	50.60		
STRa002 »	Kreisel Mozartstr.	55.34	60.49	44.12	51.48		
STRa012 »	Mettenb.Str.Ost 50	50.75	60.93	40.05	51.78		
STRa013 »	Mettenb.Str.Ost 100	48.34	61.16	38.35	51.98		
STRa003 »	C-Schumann Str.	47.74	61.36	40.37	52.27		
STRa001 »	Mettenb-Str. West	42.69	61.42	31.99	52.31		
STRa009 »	Bergerhauser Str.Ost	29.55	61.42	19.02	52.31		
STRa007 »	Planstr.A-Sued	27.74	61.42	19.42	52.31		
STRa010 »	Bergerh.Str.West	25.37	61.42	14.84	52.31		
STRa011 »	Th.-Heuss-Str.	22.34	61.42	12.24	52.31		
STRa008 »	Bergerh.Str.Mitte	21.54	61.42	11.01	52.31		
	Summe		<b>61.42</b>		<b>52.31</b>		

<b>IPkt217 »</b>	<b>A 25 3 OG5Ost</b>	<b>Variante 0</b>					
		x = 3560122.1 m		y = 5330014.5 m		z = 605.0 m	
		Tag		Nacht			
		L r,i,A	L r,A	L r,i,A	L r,A		
		/dB	/dB	/dB	/dB		
STRa005 »	Planstr.A-Nord	58.43	58.43	50.12	50.12		
STRa002 »	Kreisel Mozartstr.	55.06	60.08	43.84	51.04		
STRa012 »	Mettenb.Str.Ost 50	50.67	60.55	39.97	51.36		
STRa013 »	Mettenb.Str.Ost 100	48.32	60.80	38.33	51.58		
STRa003 »	C-Schumann Str.	47.68	61.01	40.31	51.89		
STRa001 »	Mettenb-Str. West	42.63	61.07	31.93	51.93		
STRa009 »	Bergerhauser Str.Ost	29.71	61.07	19.18	51.93		
STRa007 »	Planstr.A-Sued	28.30	61.08	19.98	51.94		
STRa010 »	Bergerh.Str.West	27.42	61.08	16.88	51.94		
STRa011 »	Th.-Heuss-Str.	23.82	61.08	13.72	51.94		
STRa008 »	Bergerh.Str.Mitte	22.87	61.08	12.34	51.94		
	Summe		<b>61.08</b>		<b>51.94</b>		

<b>IPkt218 »</b>	<b>A 25 4 EG Nord</b>	<b>Variante 0</b>					
		x = 3560114.4 m		y = 5330022.1 m		z = 591.5 m	
		Tag		Nacht			
		L r,i,A	L r,A	L r,i,A	L r,A		
		/dB	/dB	/dB	/dB		
STRa001 »	Mettenb-Str. West	59.17	59.17	48.47	48.47		
STRa002 »	Kreisel Mozartstr.	56.24	60.96	45.02	50.09		
STRa005 »	Planstr.A-Nord	52.43	61.53	44.11	51.07		
STRa012 »	Mettenb.Str.Ost 50	50.30	61.84	39.60	51.37		
STRa003 »	C-Schumann Str.	48.40	62.03	41.03	51.75		
STRa013 »	Mettenb.Str.Ost 100	47.89	62.20	37.90	51.93		
STRa007 »	Planstr.A-Sued	14.40	62.20	6.08	51.93		
STRa008 »	Bergerh.Str.Mitte	10.67	62.20	0.13	51.93		
STRa009 »	Bergerhauser Str.Ost	9.98	62.20	-0.55	51.93		

STRa010 »	Bergerh.Str.West	9.83	62.20	-0.70	51.93		
STRa011 »	Th.-Heuss-Str.	5.50	62.20	-4.60	51.93		
	Summe		<b>62.20</b>		<b>51.93</b>		

<b>IPkt219 »</b>	<b>A 25 4 OG1Nord</b>	<b>Variante 0</b>					
		x = 3560114.4 m		y = 5330022.1 m		z = 594.2 m	
		Tag		Nacht			
		L r,i,A	L r,A	L r,i,A	L r,A		
		/dB	/dB	/dB	/dB		
STRa001 »	Mettenb-Str. West	59.14	59.14	48.44	48.44		
STRa002 »	Kreisel Mozartstr.	56.20	60.92	44.98	50.06		
STRa005 »	Planstr.A-Nord	52.39	61.49	44.07	51.03		
STRa012 »	Mettenb.Str.Ost 50	50.29	61.81	39.59	51.33		
STRa003 »	C-Schumann Str.	48.39	62.00	41.02	51.72		
STRa013 »	Mettenb.Str.Ost 100	47.89	62.17	37.90	51.90		
STRa007 »	Planstr.A-Sued	14.40	62.17	6.08	51.90		
STRa008 »	Bergerh.Str.Mitte	10.67	62.17	0.13	51.90		
STRa009 »	Bergerhauser Str.Ost	9.98	62.17	-0.55	51.90		
STRa010 »	Bergerh.Str.West	9.83	62.17	-0.70	51.90		
STRa011 »	Th.-Heuss-Str.	5.50	62.17	-4.60	51.90		
	Summe		<b>62.17</b>		<b>51.90</b>		

<b>IPkt220 »</b>	<b>A 25 4 OG2Nord</b>	<b>Variante 0</b>					
		x = 3560114.4 m		y = 5330022.1 m		z = 596.9 m	
		Tag		Nacht			
		L r,i,A	L r,A	L r,i,A	L r,A		
		/dB	/dB	/dB	/dB		
STRa001 »	Mettenb-Str. West	59.03	59.03	48.33	48.33		
STRa002 »	Kreisel Mozartstr.	56.08	60.81	44.87	49.95		
STRa005 »	Planstr.A-Nord	52.26	61.38	43.95	50.92		
STRa012 »	Mettenb.Str.Ost 50	50.26	61.70	39.57	51.23		
STRa003 »	C-Schumann Str.	48.36	61.90	40.99	51.62		
STRa013 »	Mettenb.Str.Ost 100	47.87	62.07	37.88	51.80		
STRa007 »	Planstr.A-Sued	14.40	62.07	6.08	51.80		
STRa008 »	Bergerh.Str.Mitte	10.67	62.07	0.13	51.80		
STRa009 »	Bergerhauser Str.Ost	9.98	62.07	-0.55	51.80		
STRa010 »	Bergerh.Str.West	9.83	62.07	-0.70	51.80		
STRa011 »	Th.-Heuss-Str.	5.50	62.07	-4.60	51.80		
	Summe		<b>62.07</b>		<b>51.80</b>		

<b>IPkt221 »</b>	<b>A 25 4 OG3Nord</b>	<b>Variante 0</b>					
		x = 3560114.4 m		y = 5330022.1 m		z = 599.6 m	
		Tag		Nacht			
		L r,i,A	L r,A	L r,i,A	L r,A		
		/dB	/dB	/dB	/dB		
STRa001 »	Mettenb-Str. West	58.86	58.86	48.16	48.16		
STRa002 »	Kreisel Mozartstr.	55.90	60.64	44.68	49.77		
STRa005 »	Planstr.A-Nord	52.05	61.20	43.73	50.74		
STRa012 »	Mettenb.Str.Ost 50	50.22	61.53	39.52	51.05		
STRa003 »	C-Schumann Str.	48.32	61.74	40.95	51.46		
STRa013 »	Mettenb.Str.Ost 100	47.87	61.91	37.88	51.64		
STRa007 »	Planstr.A-Sued	14.41	61.91	6.09	51.64		
STRa008 »	Bergerh.Str.Mitte	10.67	61.91	0.13	51.64		
STRa009 »	Bergerhauser Str.Ost	9.98	61.91	-0.55	51.64		
STRa010 »	Bergerh.Str.West	9.83	61.91	-0.70	51.64		
STRa011 »	Th.-Heuss-Str.	5.50	61.91	-4.60	51.64		
	Summe		<b>61.91</b>		<b>51.64</b>		

<b>IPkt222 »</b>	<b>A 25 4 OG4Nord</b>	<b>Variante 0</b>					
		x = 3560114.4 m		y = 5330022.1 m		z = 602.3 m	

		Tag		Nacht			
		L r,i,A	L r,A	L r,i,A	L r,A		
		/dB	/dB	/dB	/dB		
STRa001 »	Mettenb-Str. West	58.63	58.63	47.93	47.93		
STRa002 »	Kreisel Mozartstr.	55.65	60.40	44.43	49.54		
STRa005 »	Planstr.A-Nord	51.76	60.96	43.44	50.49		
STRa012 »	Mettenb.Str.Ost 50	50.16	61.31	39.47	50.82		
STRa003 »	C-Schumann Str.	48.26	61.52	40.90	51.24		
STRa013 »	Mettenb.Str.Ost 100	47.85	61.70	37.87	51.44		
STRa007 »	Planstr.A-Sued	14.41	61.70	6.09	51.44		
STRa008 »	Bergerh.Str.Mitte	10.67	61.70	0.13	51.44		
STRa009 »	Bergerhauser Str.Ost	9.98	61.70	-0.55	51.44		
STRa010 »	Bergerh.Str.West	9.83	61.70	-0.70	51.44		
STRa011 »	Th.-Heuss-Str.	5.50	61.70	-4.60	51.44		
Summe			<b>61.70</b>		<b>51.44</b>		

IPkt223 »		A 25 4 OG5Nord		Variante 0			
		x = 3560114.4 m		y = 5330022.1 m		z = 605.0 m	
		Tag		Nacht			
		L r,i,A	L r,A	L r,i,A	L r,A		
		/dB	/dB	/dB	/dB		
STRa001 »	Mettenb-Str. West	58.35	58.35	47.66	47.66		
STRa002 »	Kreisel Mozartstr.	55.36	60.12	44.14	49.25		
STRa005 »	Planstr.A-Nord	51.41	60.67	43.10	50.20		
STRa012 »	Mettenb.Str.Ost 50	50.10	61.03	39.40	50.54		
STRa003 »	C-Schumann Str.	48.20	61.25	40.83	50.98		
STRa013 »	Mettenb.Str.Ost 100	47.84	61.45	37.85	51.19		
STRa007 »	Planstr.A-Sued	14.40	61.45	6.09	51.19		
STRa008 »	Bergerh.Str.Mitte	10.67	61.45	0.13	51.19		
STRa009 »	Bergerhauser Str.Ost	9.98	61.45	-0.55	51.19		
STRa010 »	Bergerh.Str.West	9.83	61.45	-0.70	51.19		
STRa011 »	Th.-Heuss-Str.	5.50	61.45	-4.60	51.19		
Summe			<b>61.45</b>		<b>51.19</b>		

IPkt224 »		A 27 1 EG Nord		Variante 0			
		x = 3560075.1 m		y = 5330019.0 m		z = 591.8 m	
		Tag		Nacht			
		L r,i,A	L r,A	L r,i,A	L r,A		
		/dB	/dB	/dB	/dB		
STRa001 »	Mettenb-Str. West	60.79	60.79	50.09	50.09		
STRa002 »	Kreisel Mozartstr.	49.04	61.07	37.82	50.34		
STRa012 »	Mettenb.Str.Ost 50	45.69	61.19	34.99	50.47		
STRa003 »	C-Schumann Str.	45.58	61.31	38.21	50.72		
STRa005 »	Planstr.A-Nord	39.34	61.34	31.02	50.76		
STRa013 »	Mettenb.Str.Ost 100	35.16	61.35	25.17	50.77		
STRa007 »	Planstr.A-Sued	14.46	61.35	6.15	50.77		
STRa008 »	Bergerh.Str.Mitte	10.68	61.35	0.15	50.77		
STRa010 »	Bergerh.Str.West	10.03	61.35	-0.51	50.77		
STRa009 »	Bergerhauser Str.Ost	9.79	61.35	-0.74	50.77		
STRa011 »	Th.-Heuss-Str.	5.39	61.35	-4.71	50.77		
Summe			<b>61.35</b>		<b>50.77</b>		

IPkt225 »		A 27 1 OG1Nord		Variante 0			
		x = 3560075.1 m		y = 5330019.0 m		z = 594.5 m	
		Tag		Nacht			
		L r,i,A	L r,A	L r,i,A	L r,A		
		/dB	/dB	/dB	/dB		
STRa001 »	Mettenb-Str. West	60.75	60.75	50.05	50.05		
STRa002 »	Kreisel Mozartstr.	49.03	61.03	37.81	50.30		

STRa012 »	Mettenb.Str.Ost 50	45.68	61.15	34.98	50.43		
STRa003 »	C-Schumann Str.	45.57	61.27	38.20	50.68		
STRa005 »	Planstr.A-Nord	39.33	61.30	31.01	50.73		
STRa013 »	Mettenb.Str.Ost 100	35.16	61.31	25.18	50.74		
STRa007 »	Planstr.A-Sued	14.46	61.31	6.15	50.74		
STRa008 »	Bergerh.Str.Mitte	10.69	61.31	0.15	50.74		
STRa010 »	Bergerh.Str.West	10.03	61.31	-0.51	50.74		
STRa009 »	Bergerhauser Str.Ost	9.79	61.31	-0.74	50.74		
STRa011 »	Th.-Heuss-Str.	5.39	61.31	-4.71	50.74		
	Summe		<b>61.31</b>		<b>50.74</b>		

<b>IPkt230 »</b>	<b>A 27 4 EG Ost</b>	<b>Variante 0</b>					
		x = 3560081.5 m		y = 5330015.0 m		z = 591.8 m	
		Tag		Nacht			
		L r,i,A	L r,A	L r,i,A	L r,A		
		/dB	/dB	/dB	/dB		
STRa001 »	Mettenb-Str. West	56.53	56.53	45.84	45.84		
STRa002 »	Kreisel Mozartstr.	49.34	57.29	38.12	46.51		
STRa005 »	Planstr.A-Nord	47.75	57.75	39.43	47.29		
STRa003 »	C-Schumann Str.	45.69	58.01	38.32	47.81		
STRa012 »	Mettenb.Str.Ost 50	43.40	58.16	32.71	47.94		
STRa013 »	Mettenb.Str.Ost 100	29.27	58.16	19.28	47.95		
STRa007 »	Planstr.A-Sued	25.31	58.17	17.00	47.95		
STRa008 »	Bergerh.Str.Mitte	18.59	58.17	8.06	47.95		
STRa009 »	Bergerhauser Str.Ost	17.19	58.17	6.66	47.95		
STRa010 »	Bergerh.Str.West	15.72	58.17	5.18	47.95		
STRa011 »	Th.-Heuss-Str.	12.61	58.17	2.51	47.95		
	Summe		<b>58.17</b>		<b>47.95</b>		

<b>IPkt231 »</b>	<b>A 27 4 OG1Ost</b>	<b>Variante 0</b>					
		x = 3560081.5 m		y = 5330015.0 m		z = 594.5 m	
		Tag		Nacht			
		L r,i,A	L r,A	L r,i,A	L r,A		
		/dB	/dB	/dB	/dB		
STRa001 »	Mettenb-Str. West	56.49	56.49	45.80	45.80		
STRa002 »	Kreisel Mozartstr.	49.33	57.26	38.11	46.48		
STRa005 »	Planstr.A-Nord	47.78	57.72	39.46	47.27		
STRa003 »	C-Schumann Str.	45.68	57.99	38.32	47.79		
STRa012 »	Mettenb.Str.Ost 50	43.39	58.13	32.70	47.92		
STRa013 »	Mettenb.Str.Ost 100	29.00	58.14	19.01	47.93		
STRa007 »	Planstr.A-Sued	25.53	58.14	17.22	47.93		
STRa010 »	Bergerh.Str.West	20.54	58.14	10.00	47.93		
STRa009 »	Bergerhauser Str.Ost	19.86	58.14	9.32	47.93		
STRa008 »	Bergerh.Str.Mitte	19.42	58.14	8.88	47.93		
STRa011 »	Th.-Heuss-Str.	16.50	58.14	6.40	47.93		
	Summe		<b>58.14</b>		<b>47.93</b>		

<b>IPkt232 »</b>	<b>A 31 1 EG Nord</b>	<b>Variante 0</b>					
		x = 3560053.2 m		y = 5330017.2 m		z = 591.6 m	
		Tag		Nacht			
		L r,i,A	L r,A	L r,i,A	L r,A		
		/dB	/dB	/dB	/dB		
STRa001 »	Mettenb-Str. West	61.74	61.74	51.04	51.04		
STRa002 »	Kreisel Mozartstr.	46.30	61.86	35.08	51.15		
STRa003 »	C-Schumann Str.	44.11	61.93	36.74	51.31		
STRa012 »	Mettenb.Str.Ost 50	43.98	62.00	33.28	51.37		
STRa005 »	Planstr.A-Nord	37.11	62.02	28.79	51.40		
STRa013 »	Mettenb.Str.Ost 100	35.16	62.03	25.17	51.41		
STRa007 »	Planstr.A-Sued	14.42	62.03	6.10	51.41		

STRa008 »	Bergerh.Str.Mitte	10.65	62.03	0.11	51.41		
STRa010 »	Bergerh.Str.West	10.06	62.03	-0.47	51.41		
STRa009 »	Bergerhauser Str.Ost	9.66	62.03	-0.87	51.41		
STRa011 »	Th.-Heuss-Str.	5.30	62.03	-4.79	51.41		
	Summe		<b>62.03</b>		<b>51.41</b>		

<b>IPkt233 »</b>	<b>A 31 1 OG1Nord</b>	<b>Variante 0</b>					
		x = 3560053.2 m		y = 5330017.2 m		z = 594.3 m	
		Tag		Nacht			
		L r,i,A	L r,A	L r,i,A	L r,A		
		/dB	/dB	/dB	/dB		
STRa001 »	Mettenb-Str. West	61.69	61.69	50.99	50.99		
STRa002 »	Kreisel Mozartstr.	46.29	61.81	35.07	51.10		
STRa003 »	C-Schumann Str.	44.10	61.89	36.73	51.26		
STRa012 »	Mettenb.Str.Ost 50	43.98	61.96	33.28	51.33		
STRa005 »	Planstr.A-Nord	37.09	61.97	28.78	51.35		
STRa013 »	Mettenb.Str.Ost 100	35.19	61.98	25.20	51.36		
STRa007 »	Planstr.A-Sued	14.42	61.98	6.10	51.36		
STRa008 »	Bergerh.Str.Mitte	10.65	61.98	0.11	51.36		
STRa010 »	Bergerh.Str.West	10.06	61.98	-0.47	51.36		
STRa009 »	Bergerhauser Str.Ost	9.67	61.98	-0.87	51.36		
STRa011 »	Th.-Heuss-Str.	5.31	61.98	-4.79	51.36		
	Summe		<b>61.98</b>		<b>51.36</b>		

<b>IPkt240 »</b>	<b>A 35 1 EG Nord</b>	<b>Variante 0</b>					
		x = 3560031.3 m		y = 5330015.5 m		z = 591.7 m	
		Tag		Nacht			
		L r,i,A	L r,A	L r,i,A	L r,A		
		/dB	/dB	/dB	/dB		
STRa001 »	Mettenb-Str. West	63.40	63.40	52.70	52.70		
STRa002 »	Kreisel Mozartstr.	44.07	63.45	32.85	52.75		
STRa003 »	C-Schumann Str.	42.76	63.48	35.40	52.82		
STRa012 »	Mettenb.Str.Ost 50	42.41	63.52	31.71	52.86		
STRa005 »	Planstr.A-Nord	34.98	63.52	26.67	52.87		
STRa013 »	Mettenb.Str.Ost 100	34.05	63.53	24.06	52.87		
STRa007 »	Planstr.A-Sued	14.36	63.53	6.04	52.87		
STRa008 »	Bergerh.Str.Mitte	10.58	63.53	0.04	52.87		
STRa010 »	Bergerh.Str.West	10.12	63.53	-0.42	52.87		
STRa009 »	Bergerhauser Str.Ost	9.52	63.53	-1.01	52.87		
STRa011 »	Th.-Heuss-Str.	5.20	63.53	-4.90	52.87		
	Summe		<b>63.53</b>		<b>52.87</b>		

<b>IPkt241 »</b>	<b>A 35 1 OG1Nord</b>	<b>Variante 0</b>					
		x = 3560031.3 m		y = 5330015.5 m		z = 594.4 m	
		Tag		Nacht			
		L r,i,A	L r,A	L r,i,A	L r,A		
		/dB	/dB	/dB	/dB		
STRa001 »	Mettenb-Str. West	63.32	63.32	52.63	52.63		
STRa002 »	Kreisel Mozartstr.	44.06	63.37	32.85	52.67		
STRa003 »	C-Schumann Str.	42.76	63.41	35.39	52.75		
STRa012 »	Mettenb.Str.Ost 50	42.41	63.44	31.71	52.79		
STRa005 »	Planstr.A-Nord	35.01	63.45	26.69	52.80		
STRa013 »	Mettenb.Str.Ost 100	34.10	63.46	24.11	52.80		
STRa007 »	Planstr.A-Sued	14.36	63.46	6.04	52.80		
STRa008 »	Bergerh.Str.Mitte	10.58	63.46	0.04	52.80		
STRa010 »	Bergerh.Str.West	10.12	63.46	-0.41	52.80		
STRa009 »	Bergerhauser Str.Ost	9.52	63.46	-1.01	52.80		
STRa011 »	Th.-Heuss-Str.	5.20	63.46	-4.90	52.80		
	Summe		<b>63.46</b>		<b>52.80</b>		

IPkt242 »	A 35 2 EG West	Variante 0				
		x = 3560025.7 m		y = 5330010.5 m		z = 591.9 m
		Tag		Nacht		
		L r,i,A	L r,A	L r,i,A	L r,A	
		/dB	/dB	/dB	/dB	
STRa001 »	Mettenb-Str. West	61.07	61.07	50.38	50.38	
STRa005 »	Planstr.A-Nord	27.26	61.08	18.94	50.38	
STRa010 »	Bergerh.Str.West	27.01	61.08	16.47	50.38	
STRa002 »	Kreisel Mozartstr.	23.43	61.08	12.22	50.38	
STRa013 »	Mettenb.Str.Ost 100	23.37	61.08	13.38	50.38	
STRa003 »	C-Schumann Str.	22.26	61.08	14.89	50.39	
STRa012 »	Mettenb.Str.Ost 50	22.00	61.08	11.30	50.39	
STRa007 »	Planstr.A-Sued	17.52	61.08	9.20	50.39	
STRa008 »	Bergerh.Str.Mitte	14.84	61.08	4.31	50.39	
STRa009 »	Bergerhauser Str.Ost	13.43	61.08	2.90	50.39	
STRa011 »	Th.-Heuss-Str.	9.16	61.08	-0.94	50.39	
	Summe		<b>61.08</b>		<b>50.39</b>	

IPkt243 »	A 35 2 OG1West	Variante 0				
		x = 3560025.7 m		y = 5330010.5 m		z = 594.6 m
		Tag		Nacht		
		L r,i,A	L r,A	L r,i,A	L r,A	
		/dB	/dB	/dB	/dB	
STRa001 »	Mettenb-Str. West	61.01	61.01	50.31	50.31	
STRa005 »	Planstr.A-Nord	27.31	61.01	18.99	50.31	
STRa010 »	Bergerh.Str.West	27.02	61.01	16.48	50.32	
STRa002 »	Kreisel Mozartstr.	23.43	61.01	12.21	50.32	
STRa013 »	Mettenb.Str.Ost 100	23.37	61.01	13.38	50.32	
STRa003 »	C-Schumann Str.	22.25	61.01	14.89	50.32	
STRa012 »	Mettenb.Str.Ost 50	22.00	61.01	11.30	50.32	
STRa007 »	Planstr.A-Sued	18.00	61.01	9.68	50.32	
STRa008 »	Bergerh.Str.Mitte	15.42	61.01	4.89	50.32	
STRa009 »	Bergerhauser Str.Ost	14.15	61.01	3.62	50.32	
STRa011 »	Th.-Heuss-Str.	9.86	61.01	-0.24	50.32	
	Summe		<b>61.01</b>		<b>50.32</b>	

IPkt248 »	B 4 1 EG Nord	Variante 0				
		x = 3560162.6 m		y = 5329896.1 m		z = 593.9 m
		Tag		Nacht		
		L r,i,A	L r,A	L r,i,A	L r,A	
		/dB	/dB	/dB	/dB	
STRa005 »	Planstr.A-Nord	53.65	53.65	45.34	45.34	
STRa013 »	Mettenb.Str.Ost 100	37.95	53.77	27.96	45.41	
STRa001 »	Mettenb-Str. West	35.64	53.83	24.95	45.45	
STRa012 »	Mettenb.Str.Ost 50	28.91	53.85	18.21	45.46	
STRa003 »	C-Schumann Str.	23.05	53.85	15.68	45.47	
STRa002 »	Kreisel Mozartstr.	22.44	53.85	11.22	45.47	
STRa007 »	Planstr.A-Sued	18.87	53.85	10.56	45.47	
STRa008 »	Bergerh.Str.Mitte	14.09	53.85	3.56	45.47	
STRa009 »	Bergerhauser Str.Ost	13.36	53.86	2.83	45.47	
STRa010 »	Bergerh.Str.West	12.89	53.86	2.36	45.47	
STRa011 »	Th.-Heuss-Str.	8.76	53.86	-1.34	45.47	
	Summe		<b>53.86</b>		<b>45.47</b>	

IPkt249 »	B 4 1 OG1Nord	Variante 0				
		x = 3560162.6 m		y = 5329896.1 m		z = 596.6 m
		Tag		Nacht		
		L r,i,A	L r,A	L r,i,A	L r,A	

		/dB	/dB	/dB	/dB		
STRa005 »	Planstr.A-Nord	53.64	53.64	45.32	45.32		
STRa013 »	Mettenb.Str.Ost 100	39.03	53.78	29.04	45.42		
STRa001 »	Mettenb-Str. West	35.87	53.85	25.17	45.46		
STRa012 »	Mettenb.Str.Ost 50	32.27	53.88	21.57	45.48		
STRa003 »	C-Schumann Str.	25.82	53.89	18.45	45.49		
STRa002 »	Kreisel Mozartstr.	25.32	53.90	14.10	45.49		
STRa007 »	Planstr.A-Sued	18.88	53.90	10.56	45.49		
STRa008 »	Bergerh.Str.Mitte	14.10	53.90	3.56	45.49		
STRa009 »	Bergerhauser Str.Ost	13.37	53.90	2.83	45.49		
STRa010 »	Bergerh.Str.West	12.89	53.90	2.36	45.50		
STRa011 »	Th.-Heuss-Str.	8.76	53.90	-1.34	45.50		
	Summe		<b>53.90</b>		<b>45.50</b>		

IPkt250 »	B 4	1 OG2Nord	Variante 0					
			x = 3560162.6 m		y = 5329896.1 m		z = 599.3 m	
			Tag		Nacht			
			L r,i,A	L r,A	L r,i,A	L r,A		
			/dB	/dB	/dB	/dB		
STRa005 »	Planstr.A-Nord		53.59	53.59	45.28	45.28		
STRa013 »	Mettenb.Str.Ost 100		39.86	53.77	29.87	45.40		
STRa001 »	Mettenb-Str. West		36.89	53.86	26.19	45.45		
STRa012 »	Mettenb.Str.Ost 50		35.16	53.92	24.46	45.49		
STRa002 »	Kreisel Mozartstr.		30.85	53.94	19.63	45.50		
STRa003 »	C-Schumann Str.		28.57	53.95	21.20	45.51		
STRa007 »	Planstr.A-Sued		18.88	53.95	10.56	45.52		
STRa008 »	Bergerh.Str.Mitte		14.11	53.95	3.57	45.52		
STRa009 »	Bergerhauser Str.Ost		13.37	53.95	2.83	45.52		
STRa010 »	Bergerh.Str.West		12.89	53.95	2.36	45.52		
STRa011 »	Th.-Heuss-Str.		8.74	53.95	-1.35	45.52		
	Summe			<b>53.95</b>		<b>45.52</b>		

IPkt254 »	B 4	3 EG Süd	Variante 0					
			x = 3560163.6 m		y = 5329883.1 m		z = 594.1 m	
			Tag		Nacht			
			L r,i,A	L r,A	L r,i,A	L r,A		
			/dB	/dB	/dB	/dB		
STRa005 »	Planstr.A-Nord		53.55	53.55	45.24	45.24		
STRa013 »	Mettenb.Str.Ost 100		27.16	53.56	17.17	45.25		
STRa007 »	Planstr.A-Sued		26.00	53.57	17.69	45.25		
STRa001 »	Mettenb-Str. West		25.00	53.58	14.30	45.26		
STRa012 »	Mettenb.Str.Ost 50		22.49	53.58	11.80	45.26		
STRa002 »	Kreisel Mozartstr.		19.97	53.58	8.75	45.26		
STRa003 »	C-Schumann Str.		18.53	53.58	11.16	45.26		
STRa009 »	Bergerhauser Str.Ost		17.15	53.59	6.61	45.26		
STRa008 »	Bergerh.Str.Mitte		16.78	53.59	6.25	45.26		
STRa010 »	Bergerh.Str.West		16.52	53.59	5.98	45.26		
STRa011 »	Th.-Heuss-Str.		10.42	53.59	0.32	45.26		
	Summe			<b>53.59</b>		<b>45.26</b>		

IPkt255 »	B 4	3 OG1Süd	Variante 0					
			x = 3560163.6 m		y = 5329883.1 m		z = 596.8 m	
			Tag		Nacht			
			L r,i,A	L r,A	L r,i,A	L r,A		
			/dB	/dB	/dB	/dB		
STRa005 »	Planstr.A-Nord		53.55	53.55	45.24	45.24		
STRa013 »	Mettenb.Str.Ost 100		27.15	53.56	17.16	45.25		
STRa007 »	Planstr.A-Sued		26.29	53.57	17.98	45.25		
STRa001 »	Mettenb-Str. West		25.00	53.58	14.30	45.26		



STRa012 »	Mettenb.Str.Ost 50	22.49	53.58	11.79	45.26		
STRa009 »	Bergerhauser Str.Ost	21.29	53.58	10.76	45.26		
STRa002 »	Kreisel Mozartstr.	19.96	53.59	8.74	45.26		
STRa003 »	C-Schumann Str.	18.52	53.59	11.16	45.26		
STRa008 »	Bergerh.Str.Mitte	18.49	53.59	7.96	45.26		
STRa010 »	Bergerh.Str.West	17.05	53.59	6.51	45.27		
STRa011 »	Th.-Heuss-Str.	14.42	53.59	4.32	45.27		
	Summe		<b>53.59</b>		<b>45.27</b>		

<b>IPkt256 »</b>	<b>B 4 3 OG2Süd</b>	<b>Variante 0</b>					
		x = 3560163.6 m		y = 5329883.1 m		z = 599.5 m	
		Tag		Nacht			
		L r,i,A	L r,A	L r,i,A	L r,A		
		/dB	/dB	/dB	/dB		
STRa005 »	Planstr.A-Nord	53.57	53.57	45.25	45.25		
STRa009 »	Bergerhauser Str.Ost	31.64	53.60	21.10	45.27		
STRa007 »	Planstr.A-Sued	31.11	53.62	22.80	45.30		
STRa013 »	Mettenb.Str.Ost 100	27.15	53.63	17.16	45.30		
STRa001 »	Mettenb-Str. West	24.99	53.64	14.30	45.31		
STRa012 »	Mettenb.Str.Ost 50	22.48	53.64	11.78	45.31		
STRa008 »	Bergerh.Str.Mitte	22.26	53.64	11.72	45.31		
STRa011 »	Th.-Heuss-Str.	20.29	53.65	10.19	45.31		
STRa002 »	Kreisel Mozartstr.	19.95	53.65	8.74	45.31		
STRa003 »	C-Schumann Str.	18.53	53.65	11.16	45.31		
STRa010 »	Bergerh.Str.West	18.17	53.65	7.63	45.31		
	Summe		<b>53.65</b>		<b>45.31</b>		

<b>IPkt257 »</b>	<b>B 4 4 EG West</b>	<b>Variante 0</b>					
		x = 3560148.9 m		y = 5329888.4 m		z = 594.1 m	
		Tag		Nacht			
		L r,i,A	L r,A	L r,i,A	L r,A		
		/dB	/dB	/dB	/dB		
STRa005 »	Planstr.A-Nord	60.30	60.30	51.98	51.98		
STRa002 »	Kreisel Mozartstr.	38.26	60.33	27.04	52.00		
STRa001 »	Mettenb-Str. West	35.95	60.34	25.25	52.01		
STRa003 »	C-Schumann Str.	35.72	60.36	28.35	52.03		
STRa007 »	Planstr.A-Sued	32.77	60.36	24.46	52.03		
STRa013 »	Mettenb.Str.Ost 100	26.79	60.37	16.80	52.03		
STRa012 »	Mettenb.Str.Ost 50	22.88	60.37	12.19	52.03		
STRa010 »	Bergerh.Str.West	22.39	60.37	11.85	52.03		
STRa008 »	Bergerh.Str.Mitte	20.83	60.37	10.30	52.04		
STRa009 »	Bergerhauser Str.Ost	18.21	60.37	7.68	52.04		
STRa011 »	Th.-Heuss-Str.	15.00	60.37	4.91	52.04		
	Summe		<b>60.37</b>		<b>52.04</b>		

<b>IPkt258 »</b>	<b>B 4 4 OG1West</b>	<b>Variante 0</b>					
		x = 3560148.9 m		y = 5329888.4 m		z = 596.8 m	
		Tag		Nacht			
		L r,i,A	L r,A	L r,i,A	L r,A		
		/dB	/dB	/dB	/dB		
STRa005 »	Planstr.A-Nord	60.27	60.27	51.95	51.95		
STRa002 »	Kreisel Mozartstr.	38.26	60.29	27.04	51.97		
STRa001 »	Mettenb-Str. West	36.07	60.31	25.37	51.98		
STRa003 »	C-Schumann Str.	35.74	60.33	28.37	51.99		
STRa007 »	Planstr.A-Sued	32.80	60.33	24.48	52.00		
STRa013 »	Mettenb.Str.Ost 100	26.79	60.34	16.80	52.00		
STRa012 »	Mettenb.Str.Ost 50	23.50	60.34	12.81	52.00		
STRa010 »	Bergerh.Str.West	22.47	60.34	11.94	52.00		
STRa008 »	Bergerh.Str.Mitte	21.53	60.34	10.99	52.00		

STRa009 »	Bergerhauser Str.Ost	20.14	60.34	9.61	52.00		
STRa011 »	Th.-Heuss-Str.	16.08	60.34	5.98	52.00		
	Summe		<b>60.34</b>		<b>52.00</b>		

<b>IPkt259 »</b>	<b>B 4 4 OG2West</b>	<b>Variante 0</b>					
		x = 3560148.9 m		y = 5329888.4 m		z = 599.5 m	
		Tag		Nacht			
		L r,i,A	L r,A	L r,i,A	L r,A		
		/dB	/dB	/dB	/dB		
STRa005 »	Planstr.A-Nord	60.11	60.11	51.79	51.79		
STRa002 »	Kreisel Mozartstr.	38.25	60.13	27.03	51.81		
STRa001 »	Mettenb-Str. West	36.35	60.15	25.66	51.82		
STRa003 »	C-Schumann Str.	35.81	60.17	28.44	51.84		
STRa007 »	Planstr.A-Sued	32.85	60.18	24.53	51.84		
STRa013 »	Mettenb.Str.Ost 100	26.78	60.18	16.79	51.85		
STRa012 »	Mettenb.Str.Ost 50	24.09	60.18	13.40	51.85		
STRa010 »	Bergerh.Str.West	22.90	60.18	12.37	51.85		
STRa008 »	Bergerh.Str.Mitte	22.40	60.18	11.87	51.85		
STRa009 »	Bergerhauser Str.Ost	22.24	60.18	11.71	51.85		
STRa011 »	Th.-Heuss-Str.	18.64	60.18	8.54	51.85		
	Summe		<b>60.18</b>		<b>51.85</b>		

<b>IPkt260 »</b>	<b>B 1 1 EG Nord</b>	<b>Variante 0</b>					
		x = 3560158.8 m		y = 5329927.6 m		z = 593.2 m	
		Tag		Nacht			
		L r,i,A	L r,A	L r,i,A	L r,A		
		/dB	/dB	/dB	/dB		
STRa005 »	Planstr.A-Nord	52.70	52.70	44.39	44.39		
STRa001 »	Mettenb-Str. West	35.25	52.78	24.56	44.43		
STRa013 »	Mettenb.Str.Ost 100	28.72	52.80	18.73	44.45		
STRa012 »	Mettenb.Str.Ost 50	25.59	52.81	14.90	44.45		
STRa002 »	Kreisel Mozartstr.	23.46	52.81	12.24	44.45		
STRa003 »	C-Schumann Str.	21.20	52.81	13.83	44.46		
STRa007 »	Planstr.A-Sued	17.58	52.82	9.27	44.46		
STRa008 »	Bergerh.Str.Mitte	13.14	52.82	2.61	44.46		
STRa009 »	Bergerhauser Str.Ost	12.48	52.82	1.95	44.46		
STRa010 »	Bergerh.Str.West	12.02	52.82	1.49	44.46		
STRa011 »	Th.-Heuss-Str.	7.90	52.82	-2.20	44.46		
	Summe		<b>52.82</b>		<b>44.46</b>		

<b>IPkt261 »</b>	<b>B 1 1 OG1Nord</b>	<b>Variante 0</b>					
		x = 3560158.8 m		y = 5329927.6 m		z = 595.9 m	
		Tag		Nacht			
		L r,i,A	L r,A	L r,i,A	L r,A		
		/dB	/dB	/dB	/dB		
STRa005 »	Planstr.A-Nord	52.69	52.69	44.37	44.37		
STRa001 »	Mettenb-Str. West	35.48	52.77	24.79	44.42		
STRa013 »	Mettenb.Str.Ost 100	35.15	52.84	25.16	44.47		
STRa012 »	Mettenb.Str.Ost 50	28.20	52.86	17.51	44.48		
STRa002 »	Kreisel Mozartstr.	24.56	52.86	13.35	44.48		
STRa003 »	C-Schumann Str.	22.26	52.87	14.89	44.49		
STRa007 »	Planstr.A-Sued	17.58	52.87	9.27	44.49		
STRa008 »	Bergerh.Str.Mitte	13.14	52.87	2.61	44.49		
STRa009 »	Bergerhauser Str.Ost	12.48	52.87	1.95	44.49		
STRa010 »	Bergerh.Str.West	12.02	52.87	1.49	44.49		
STRa011 »	Th.-Heuss-Str.	7.90	52.87	-2.20	44.49		
	Summe		<b>52.87</b>		<b>44.49</b>		

IPkt264 »		B 1	3 EG Süd	Variante 0				
				x = 3560159.5 m		y = 5329919.6 m		z = 593.4 m
				Tag		Nacht		
				L r,i,A	L r,A	L r,i,A	L r,A	
				/dB	/dB	/dB	/dB	
STRa005 »	Planstr.A-Nord			53.69	53.69	45.38	45.38	
STRa013 »	Mettenb.Str.Ost 100			28.74	53.70	18.75	45.39	
STRa001 »	Mettenb-Str. West			26.95	53.71	16.25	45.39	
STRa012 »	Mettenb.Str.Ost 50			25.02	53.72	14.33	45.39	
STRa002 »	Kreisel Mozartstr.			22.76	53.72	11.55	45.40	
STRa003 »	C-Schumann Str.			20.64	53.73	13.27	45.40	
STRa010 »	Bergerh.Str.West			20.59	53.73	10.06	45.40	
STRa007 »	Planstr.A-Sued			18.69	53.73	10.38	45.40	
STRa008 »	Bergerh.Str.Mitte			13.69	53.73	3.16	45.40	
STRa009 »	Bergerhauser Str.Ost			12.70	53.73	2.16	45.40	
STRa011 »	Th.-Heuss-Str.			8.11	53.73	-1.99	45.40	
	Summe				<b>53.73</b>		<b>45.40</b>	

IPkt265 »		B 1	3 OG1Süd	Variante 0				
				x = 3560159.5 m		y = 5329919.6 m		z = 596.1 m
				Tag		Nacht		
				L r,i,A	L r,A	L r,i,A	L r,A	
				/dB	/dB	/dB	/dB	
STRa005 »	Planstr.A-Nord			53.69	53.69	45.37	45.37	
STRa013 »	Mettenb.Str.Ost 100			28.81	53.70	18.82	45.38	
STRa001 »	Mettenb-Str. West			26.90	53.71	16.20	45.38	
STRa012 »	Mettenb.Str.Ost 50			25.01	53.71	14.32	45.39	
STRa002 »	Kreisel Mozartstr.			22.76	53.72	11.54	45.39	
STRa010 »	Bergerh.Str.West			20.65	53.72	10.11	45.39	
STRa003 »	C-Schumann Str.			20.62	53.72	13.25	45.39	
STRa007 »	Planstr.A-Sued			18.99	53.72	10.68	45.40	
STRa009 »	Bergerhauser Str.Ost			15.33	53.72	4.79	45.40	
STRa008 »	Bergerh.Str.Mitte			14.26	53.72	3.73	45.40	
STRa011 »	Th.-Heuss-Str.			10.03	53.72	-0.07	45.40	
	Summe				<b>53.72</b>		<b>45.40</b>	

IPkt266 »		B 1	4 EG West	Variante 0				
				x = 3560151.2 m		y = 5329923.0 m		z = 593.3 m
				Tag		Nacht		
				L r,i,A	L r,A	L r,i,A	L r,A	
				/dB	/dB	/dB	/dB	
STRa005 »	Planstr.A-Nord			58.86	58.86	50.54	50.54	
STRa001 »	Mettenb-Str. West			41.33	58.94	30.63	50.59	
STRa002 »	Kreisel Mozartstr.			40.44	59.00	29.22	50.62	
STRa003 »	C-Schumann Str.			32.18	59.01	24.81	50.63	
STRa007 »	Planstr.A-Sued			30.03	59.01	21.72	50.64	
STRa013 »	Mettenb.Str.Ost 100			28.15	59.01	18.17	50.64	
STRa012 »	Mettenb.Str.Ost 50			25.06	59.02	14.37	50.64	
STRa010 »	Bergerh.Str.West			20.44	59.02	9.90	50.64	
STRa008 »	Bergerh.Str.Mitte			18.93	59.02	8.40	50.64	
STRa009 »	Bergerhauser Str.Ost			13.05	59.02	2.52	50.64	
STRa011 »	Th.-Heuss-Str.			9.94	59.02	-0.16	50.64	
	Summe				<b>59.02</b>		<b>50.64</b>	

IPkt267 »		B 1	4 OG1West	Variante 0				
				x = 3560151.2 m		y = 5329923.0 m		z = 596.0 m
				Tag		Nacht		
				L r,i,A	L r,A	L r,i,A	L r,A	
				/dB	/dB	/dB	/dB	
STRa005 »	Planstr.A-Nord			58.84	58.84	50.52	50.52	

STRa001 »	Mettenb-Str. West	41.40	58.92	30.70	50.57		
STRa002 »	Kreisel Mozartstr.	40.43	58.98	29.22	50.60		
STRa003 »	C-Schumann Str.	32.25	58.99	24.88	50.61		
STRa007 »	Planstr.A-Sued	30.08	58.99	21.76	50.62		
STRa013 »	Mettenb.Str.Ost 100	28.15	59.00	18.16	50.62		
STRa012 »	Mettenb.Str.Ost 50	26.07	59.00	15.37	50.62		
STRa010 »	Bergerh.Str.West	20.69	59.00	10.15	50.62		
STRa008 »	Bergerh.Str.Mitte	19.34	59.00	8.81	50.62		
STRa009 »	Bergerhauser Str.Ost	15.75	59.00	5.22	50.62		
STRa011 »	Th.-Heuss-Str.	10.16	59.00	0.06	50.62		
	Summe		<b>59.00</b>		<b>50.62</b>		

<b>IPkt268 »</b>	<b>B 7 1 EG Nord</b>	<b>Variante 0</b>					
		x = 3560155.2 m		y = 5329972.5 m		z = 592.0 m	
		Tag		Nacht			
		L r,i,A	L r,A	L r,i,A	L r,A		
		/dB	/dB	/dB	/dB		
STRa005 »	Planstr.A-Nord	54.14	54.14	45.82	45.82		
STRa001 »	Mettenb-Str. West	41.41	54.37	30.72	45.96		
STRa013 »	Mettenb.Str.Ost 100	38.35	54.47	28.37	46.03		
STRa012 »	Mettenb.Str.Ost 50	30.36	54.49	19.66	46.04		
STRa002 »	Kreisel Mozartstr.	29.05	54.50	17.83	46.05		
STRa003 »	C-Schumann Str.	24.46	54.51	17.10	46.05		
STRa007 »	Planstr.A-Sued	15.91	54.51	7.60	46.05		
STRa008 »	Bergerh.Str.Mitte	11.94	54.51	1.40	46.05		
STRa009 »	Bergerhauser Str.Ost	11.33	54.51	0.80	46.05		
STRa010 »	Bergerh.Str.West	10.81	54.51	0.27	46.05		
STRa011 »	Th.-Heuss-Str.	6.76	54.51	-3.34	46.05		
	Summe		<b>54.51</b>		<b>46.05</b>		

<b>IPkt269 »</b>	<b>B 7 1 OG1Nord</b>	<b>Variante 0</b>					
		x = 3560155.2 m		y = 5329972.5 m		z = 594.7 m	
		Tag		Nacht			
		L r,i,A	L r,A	L r,i,A	L r,A		
		/dB	/dB	/dB	/dB		
STRa005 »	Planstr.A-Nord	54.11	54.11	45.80	45.80		
STRa001 »	Mettenb-Str. West	41.44	54.34	30.75	45.93		
STRa013 »	Mettenb.Str.Ost 100	39.82	54.49	29.83	46.04		
STRa012 »	Mettenb.Str.Ost 50	30.34	54.51	19.64	46.05		
STRa002 »	Kreisel Mozartstr.	29.04	54.52	17.82	46.05		
STRa003 »	C-Schumann Str.	24.46	54.52	17.09	46.06		
STRa007 »	Planstr.A-Sued	15.91	54.52	7.60	46.06		
STRa008 »	Bergerh.Str.Mitte	11.94	54.53	1.40	46.06		
STRa009 »	Bergerhauser Str.Ost	11.33	54.53	0.80	46.06		
STRa010 »	Bergerh.Str.West	10.81	54.53	0.27	46.06		
STRa011 »	Th.-Heuss-Str.	6.76	54.53	-3.33	46.06		
	Summe		<b>54.53</b>		<b>46.06</b>		

<b>IPkt272 »</b>	<b>B 7 3 EG Süd</b>	<b>Variante 0</b>					
		x = 3560155.9 m		y = 5329964.5 m		z = 592.2 m	
		Tag		Nacht			
		L r,i,A	L r,A	L r,i,A	L r,A		
		/dB	/dB	/dB	/dB		
STRa005 »	Planstr.A-Nord	52.54	52.54	44.23	44.23		
STRa013 »	Mettenb.Str.Ost 100	32.15	52.58	22.16	44.25		
STRa001 »	Mettenb-Str. West	29.56	52.60	18.87	44.27		
STRa012 »	Mettenb.Str.Ost 50	28.95	52.62	18.26	44.28		
STRa002 »	Kreisel Mozartstr.	27.37	52.63	16.15	44.28		
STRa003 »	C-Schumann Str.	23.47	52.64	16.10	44.29		

STRa007 »	Planstr.A-Sued	16.21	52.64	7.89	44.29		
STRa008 »	Bergerh.Str.Mitte	12.13	52.64	1.59	44.29		
STRa009 »	Bergerhauser Str.Ost	11.53	52.64	0.99	44.29		
STRa010 »	Bergerh.Str.West	11.34	52.64	0.80	44.29		
STRa011 »	Th.-Heuss-Str.	6.96	52.64	-3.14	44.29		
	Summe		<b>52.64</b>		<b>44.29</b>		

<b>IPkt273 »</b>	<b>B 7 3 OG1Süd</b>	<b>Variante 0</b>					
		x = 3560155.9 m		y = 5329964.5 m		z = 594.9 m	
		Tag		Nacht			
		L r,i,A	L r,A	L r,i,A	L r,A		
		/dB	/dB	/dB	/dB		
STRa005 »	Planstr.A-Nord	52.54	52.54	44.23	44.23		
STRa013 »	Mettenb.Str.Ost 100	33.56	52.60	23.57	44.26		
STRa001 »	Mettenb-Str. West	29.72	52.62	19.02	44.28		
STRa012 »	Mettenb.Str.Ost 50	28.94	52.64	18.25	44.29		
STRa002 »	Kreisel Mozartstr.	27.36	52.65	16.14	44.29		
STRa003 »	C-Schumann Str.	23.46	52.65	16.09	44.30		
STRa007 »	Planstr.A-Sued	16.87	52.66	8.55	44.30		
STRa009 »	Bergerhauser Str.Ost	14.18	52.66	3.65	44.30		
STRa008 »	Bergerh.Str.Mitte	13.01	52.66	2.47	44.30		
STRa010 »	Bergerh.Str.West	12.03	52.66	1.50	44.30		
STRa011 »	Th.-Heuss-Str.	8.66	52.66	-1.44	44.30		
	Summe		<b>52.66</b>		<b>44.30</b>		

<b>IPkt274 »</b>	<b>B 7 4 EG West</b>	<b>Variante 0</b>					
		x = 3560147.6 m		y = 5329967.8 m		z = 592.2 m	
		Tag		Nacht			
		L r,i,A	L r,A	L r,i,A	L r,A		
		/dB	/dB	/dB	/dB		
STRa005 »	Planstr.A-Nord	59.42	59.42	51.10	51.10		
STRa001 »	Mettenb-Str. West	45.51	59.59	34.82	51.21		
STRa002 »	Kreisel Mozartstr.	45.36	59.75	34.14	51.29		
STRa003 »	C-Schumann Str.	37.50	59.78	30.13	51.32		
STRa013 »	Mettenb.Str.Ost 100	29.43	59.78	19.44	51.33		
STRa012 »	Mettenb.Str.Ost 50	28.86	59.79	18.17	51.33		
STRa007 »	Planstr.A-Sued	28.85	59.79	20.54	51.33		
STRa010 »	Bergerh.Str.West	22.21	59.79	11.68	51.33		
STRa008 »	Bergerh.Str.Mitte	17.85	59.79	7.32	51.33		
STRa009 »	Bergerhauser Str.Ost	14.85	59.79	4.32	51.33		
STRa011 »	Th.-Heuss-Str.	11.37	59.79	1.27	51.33		
	Summe		<b>59.79</b>		<b>51.33</b>		

<b>IPkt275 »</b>	<b>B 7 4 OG1West</b>	<b>Variante 0</b>					
		x = 3560147.6 m		y = 5329967.8 m		z = 594.9 m	
		Tag		Nacht			
		L r,i,A	L r,A	L r,i,A	L r,A		
		/dB	/dB	/dB	/dB		
STRa005 »	Planstr.A-Nord	59.39	59.39	51.08	51.08		
STRa001 »	Mettenb-Str. West	45.52	59.57	34.82	51.18		
STRa002 »	Kreisel Mozartstr.	45.35	59.73	34.13	51.26		
STRa003 »	C-Schumann Str.	37.50	59.76	30.13	51.30		
STRa013 »	Mettenb.Str.Ost 100	29.43	59.76	19.44	51.30		
STRa007 »	Planstr.A-Sued	28.87	59.76	20.56	51.30		
STRa012 »	Mettenb.Str.Ost 50	28.85	59.77	18.16	51.31		
STRa010 »	Bergerh.Str.West	22.26	59.77	11.72	51.31		
STRa008 »	Bergerh.Str.Mitte	18.35	59.77	7.81	51.31		
STRa009 »	Bergerhauser Str.Ost	16.93	59.77	6.40	51.31		
STRa011 »	Th.-Heuss-Str.	12.75	59.77	2.65	51.31		

	Summe		<b>59.77</b>		<b>51.31</b>	
--	-------	--	--------------	--	--------------	--

IPkt276 »		B 9 1 EG Nord		Variante 0			
		x = 3560160.7 m		y = 5329995.9 m		z = 591.4 m	
		Tag		Nacht			
		L r,i,A	L r,A	L r,i,A	L r,A		
		/dB	/dB	/dB	/dB		
STRa005 »	Planstr.A-Nord	54.27	54.27	45.96	45.96		
STRa002 »	Kreisel Mozartstr.	51.94	56.27	40.72	47.10		
STRa012 »	Mettenb.Str.Ost 50	51.68	57.57	40.98	48.05		
STRa001 »	Mettenb-Str. West	48.99	58.13	38.29	48.48		
STRa003 »	C-Schumann Str.	46.04	58.39	38.67	48.92		
STRa013 »	Mettenb.Str.Ost 100	41.34	58.48	31.35	48.99		
STRa007 »	Planstr.A-Sued	15.11	58.48	6.79	48.99		
STRa008 »	Bergerh.Str.Mitte	11.34	58.48	0.81	48.99		
STRa009 »	Bergerhauser Str.Ost	10.78	58.48	0.24	48.99		
STRa010 »	Bergerh.Str.West	10.22	58.48	-0.31	48.99		
STRa011 »	Th.-Heuss-Str.	6.20	58.48	-3.89	48.99		
Summe			<b>58.48</b>		<b>48.99</b>		

IPkt277 »		B 9 1 OG1Nord		Variante 0			
		x = 3560160.7 m		y = 5329995.9 m		z = 594.1 m	
		Tag		Nacht			
		L r,i,A	L r,A	L r,i,A	L r,A		
		/dB	/dB	/dB	/dB		
STRa005 »	Planstr.A-Nord	54.25	54.25	45.93	45.93		
STRa012 »	Mettenb.Str.Ost 50	52.08	56.31	41.39	47.24		
STRa002 »	Kreisel Mozartstr.	51.93	57.66	40.71	48.11		
STRa001 »	Mettenb-Str. West	49.01	58.22	38.31	48.54		
STRa013 »	Mettenb.Str.Ost 100	48.38	58.64	38.40	48.95		
STRa003 »	C-Schumann Str.	46.03	58.88	38.66	49.33		
STRa007 »	Planstr.A-Sued	15.11	58.88	6.79	49.33		
STRa008 »	Bergerh.Str.Mitte	11.34	58.88	0.81	49.33		
STRa009 »	Bergerhauser Str.Ost	10.78	58.88	0.24	49.33		
STRa010 »	Bergerh.Str.West	10.22	58.88	-0.31	49.33		
STRa011 »	Th.-Heuss-Str.	6.21	58.88	-3.89	49.33		
Summe			<b>58.88</b>		<b>49.33</b>		

IPkt278 »		B 9 1 OG2Nord		Variante 0			
		x = 3560160.7 m		y = 5329995.9 m		z = 596.8 m	
		Tag		Nacht			
		L r,i,A	L r,A	L r,i,A	L r,A		
		/dB	/dB	/dB	/dB		
STRa005 »	Planstr.A-Nord	54.14	54.14	45.82	45.82		
STRa012 »	Mettenb.Str.Ost 50	53.07	56.65	42.37	47.44		
STRa002 »	Kreisel Mozartstr.	51.89	57.90	40.67	48.27		
STRa013 »	Mettenb.Str.Ost 100	51.01	58.71	41.02	49.02		
STRa001 »	Mettenb-Str. West	49.04	59.15	38.34	49.38		
STRa003 »	C-Schumann Str.	46.01	59.36	38.65	49.73		
STRa007 »	Planstr.A-Sued	15.13	59.36	6.82	49.73		
STRa008 »	Bergerh.Str.Mitte	11.35	59.36	0.81	49.73		
STRa009 »	Bergerhauser Str.Ost	10.81	59.36	0.27	49.73		
STRa010 »	Bergerh.Str.West	10.22	59.36	-0.31	49.73		
STRa011 »	Th.-Heuss-Str.	6.21	59.36	-3.89	49.73		
Summe			<b>59.36</b>		<b>49.73</b>		

IPkt281 »		B 9 2 OG2Ost		Variante 0			
		x = 3560174.0 m		y = 5329988.0 m		z = 596.9 m	
		Tag		Nacht			

		L r,i,A	L r,A	L r,i,A	L r,A		
		/dB	/dB	/dB	/dB		
STRa012 »	Mettenb.Str.Ost 50	51.65	51.65	40.96	40.96		
STRa013 »	Mettenb.Str.Ost 100	49.72	53.80	39.73	43.40		
STRa003 »	C-Schumann Str.	36.82	53.89	29.46	43.57		
STRa005 »	Planstr.A-Nord	35.77	53.95	27.45	43.67		
STRa009 »	Bergerhauser Str.Ost	31.05	53.98	20.52	43.69		
STRa002 »	Kreisel Mozartstr.	29.96	53.99	18.75	43.71		
STRa001 »	Mettenb-Str. West	29.48	54.01	18.78	43.72		
STRa011 »	Th.-Heuss-Str.	26.01	54.02	15.91	43.73		
STRa007 »	Planstr.A-Sued	21.34	54.02	13.03	43.73		
STRa008 »	Bergerh.Str.Mitte	20.66	54.02	10.13	43.73		
STRa010 »	Bergerh.Str.West	15.08	54.02	4.55	43.74		
	Summe		<b>54.02</b>		<b>43.74</b>		

IPkt282 »	B 9	3 EG Süd	Variante 0					
			x = 3560159.4 m		y = 5329982.9 m		z = 591.7 m	
			Tag		Nacht			
			L r,i,A	L r,A	L r,i,A	L r,A		
			/dB	/dB	/dB	/dB		
STRa005 »	Planstr.A-Nord		52.70	52.70	44.39	44.39		
STRa001 »	Mettenb-Str. West		34.56	52.77	23.86	44.42		
STRa012 »	Mettenb.Str.Ost 50		31.26	52.80	20.57	44.44		
STRa013 »	Mettenb.Str.Ost 100		30.74	52.83	20.75	44.46		
STRa002 »	Kreisel Mozartstr.		30.00	52.85	18.78	44.47		
STRa009 »	Bergerhauser Str.Ost		25.09	52.85	14.55	44.48		
STRa003 »	C-Schumann Str.		24.84	52.86	17.47	44.49		
STRa007 »	Planstr.A-Sued		15.63	52.86	7.32	44.49		
STRa008 »	Bergerh.Str.Mitte		12.33	52.86	1.80	44.49		
STRa010 »	Bergerh.Str.West		10.55	52.86	0.02	44.49		
STRa011 »	Th.-Heuss-Str.		10.08	52.86	-0.02	44.49		
	Summe			<b>52.86</b>		<b>44.49</b>		

IPkt283 »	B 9	3 OG1Süd	Variante 0					
			x = 3560159.4 m		y = 5329982.9 m		z = 594.4 m	
			Tag		Nacht			
			L r,i,A	L r,A	L r,i,A	L r,A		
			/dB	/dB	/dB	/dB		
STRa005 »	Planstr.A-Nord		52.71	52.71	44.39	44.39		
STRa001 »	Mettenb-Str. West		34.78	52.78	24.09	44.43		
STRa012 »	Mettenb.Str.Ost 50		31.25	52.81	20.55	44.45		
STRa013 »	Mettenb.Str.Ost 100		30.89	52.83	20.90	44.47		
STRa002 »	Kreisel Mozartstr.		29.99	52.86	18.77	44.48		
STRa009 »	Bergerhauser Str.Ost		26.79	52.87	16.26	44.49		
STRa003 »	C-Schumann Str.		24.83	52.87	17.47	44.49		
STRa007 »	Planstr.A-Sued		16.81	52.87	8.50	44.50		
STRa008 »	Bergerh.Str.Mitte		13.79	52.88	3.25	44.50		
STRa010 »	Bergerh.Str.West		12.39	52.88	1.85	44.50		
STRa011 »	Th.-Heuss-Str.		11.19	52.88	1.09	44.50		
	Summe			<b>52.88</b>		<b>44.50</b>		

IPkt284 »	B 9	3 OG2Süd	Variante 0					
			x = 3560159.4 m		y = 5329982.9 m		z = 597.1 m	
			Tag		Nacht			
			L r,i,A	L r,A	L r,i,A	L r,A		
			/dB	/dB	/dB	/dB		
STRa005 »	Planstr.A-Nord		52.76	52.76	44.44	44.44		
STRa001 »	Mettenb-Str. West		35.12	52.83	24.43	44.49		
STRa012 »	Mettenb.Str.Ost 50		31.23	52.86	20.53	44.50		

STRa013 »	Mettenb.Str.Ost 100	30.92	52.89	20.94	44.52		
STRa002 »	Kreisel Mozartstr.	30.00	52.91	18.78	44.54		
STRa009 »	Bergerhauser Str.Ost	28.11	52.93	17.58	44.54		
STRa003 »	C-Schumann Str.	24.82	52.93	17.45	44.55		
STRa007 »	Planstr.A-Sued	21.33	52.94	13.02	44.56		
STRa008 »	Bergerh.Str.Mitte	17.83	52.94	7.30	44.56		
STRa010 »	Bergerh.Str.West	16.74	52.94	6.21	44.56		
STRa011 »	Th.-Heuss-Str.	15.12	52.94	5.02	44.56		
	Summe		<b>52.94</b>		<b>44.56</b>		

<b>IPkt285 »</b>	<b>B 9 4 EG West</b>	<b>Variante 0</b>					
		x = 3560146.2 m		y = 5329990.8 m		z = 591.6 m	
		Tag		Nacht			
		L r,i,A	L r,A	L r,i,A	L r,A		
		/dB	/dB	/dB	/dB		
STRa005 »	Planstr.A-Nord	61.24	61.24	52.93	52.93		
STRa002 »	Kreisel Mozartstr.	51.56	61.69	40.34	53.16		
STRa001 »	Mettenb-Str. West	48.74	61.90	38.05	53.29		
STRa003 »	C-Schumann Str.	45.62	62.00	38.25	53.43		
STRa012 »	Mettenb.Str.Ost 50	33.44	62.01	22.74	53.43		
STRa013 »	Mettenb.Str.Ost 100	29.84	62.01	19.85	53.43		
STRa007 »	Planstr.A-Sued	28.06	62.01	19.74	53.43		
STRa010 »	Bergerh.Str.West	19.64	62.01	9.10	53.43		
STRa008 »	Bergerh.Str.Mitte	17.01	62.01	6.47	53.43		
STRa009 »	Bergerhauser Str.Ost	12.50	62.01	1.96	53.43		
STRa011 »	Th.-Heuss-Str.	9.19	62.01	-0.90	53.43		
	Summe		<b>62.01</b>		<b>53.43</b>		

<b>IPkt286 »</b>	<b>B 9 4 OG1West</b>	<b>Variante 0</b>					
		x = 3560146.2 m		y = 5329990.8 m		z = 594.3 m	
		Tag		Nacht			
		L r,i,A	L r,A	L r,i,A	L r,A		
		/dB	/dB	/dB	/dB		
STRa005 »	Planstr.A-Nord	61.18	61.18	52.87	52.87		
STRa002 »	Kreisel Mozartstr.	51.54	61.63	40.33	53.10		
STRa001 »	Mettenb-Str. West	48.79	61.85	38.10	53.24		
STRa003 »	C-Schumann Str.	45.61	61.95	38.24	53.37		
STRa012 »	Mettenb.Str.Ost 50	33.36	61.96	22.66	53.38		
STRa013 »	Mettenb.Str.Ost 100	29.83	61.96	19.84	53.38		
STRa007 »	Planstr.A-Sued	28.07	61.96	19.76	53.38		
STRa010 »	Bergerh.Str.West	19.68	61.96	9.14	53.38		
STRa008 »	Bergerh.Str.Mitte	17.39	61.97	6.86	53.38		
STRa009 »	Bergerhauser Str.Ost	13.69	61.97	3.16	53.38		
STRa011 »	Th.-Heuss-Str.	10.62	61.97	0.52	53.38		
	Summe		<b>61.97</b>		<b>53.38</b>		

<b>IPkt287 »</b>	<b>B 9 4 OG2West</b>	<b>Variante 0</b>					
		x = 3560146.2 m		y = 5329990.8 m		z = 597.0 m	
		Tag		Nacht			
		L r,i,A	L r,A	L r,i,A	L r,A		
		/dB	/dB	/dB	/dB		
STRa005 »	Planstr.A-Nord	60.93	60.93	52.62	52.62		
STRa002 »	Kreisel Mozartstr.	51.50	61.40	40.29	52.86		
STRa001 »	Mettenb-Str. West	48.82	61.64	38.13	53.01		
STRa003 »	C-Schumann Str.	45.60	61.74	38.23	53.15		
STRa012 »	Mettenb.Str.Ost 50	33.28	61.75	22.59	53.15		
STRa013 »	Mettenb.Str.Ost 100	29.81	61.75	19.82	53.16		
STRa007 »	Planstr.A-Sued	28.09	61.75	19.78	53.16		
STRa010 »	Bergerh.Str.West	19.94	61.75	9.40	53.16		



STRa008 »	Bergerh.Str.Mitte	17.93	61.75	7.40	53.16		
STRa009 »	Bergerhauser Str.Ost	14.68	61.75	4.15	53.16		
STRa011 »	Th.-Heuss-Str.	11.77	61.75	1.67	53.16		
	Summe		<b>61.75</b>		<b>53.16</b>		

<b>IPkt288 »</b>	<b>B 11 1 EG Nord</b>	<b>Variante 0</b>					
		x = 3560210.5 m		y = 5329990.9 m		z = 591.2 m	
		Tag		Nacht			
		L r,i,A	L r,A	L r,i,A	L r,A		
		/dB	/dB	/dB	/dB		
STRa012 »	Mettenb.Str.Ost 50	54.15	54.15	43.45	43.45		
STRa013 »	Mettenb.Str.Ost 100	52.27	56.32	42.28	45.92		
STRa003 »	C-Schumann Str.	44.09	56.57	36.72	46.41		
STRa002 »	Kreisel Mozartstr.	41.33	56.70	30.12	46.51		
STRa005 »	Planstr.A-Nord	40.40	56.80	32.08	46.66		
STRa001 »	Mettenb-Str. West	35.48	56.83	24.78	46.69		
STRa007 »	Planstr.A-Sued	14.97	56.83	6.65	46.69		
STRa008 »	Bergerh.Str.Mitte	11.34	56.83	0.81	46.69		
STRa009 »	Bergerhauser Str.Ost	11.10	56.83	0.56	46.69		
STRa010 »	Bergerh.Str.West	9.95	56.83	-0.58	46.69		
STRa011 »	Th.-Heuss-Str.	6.37	56.83	-3.73	46.69		
	Summe		<b>56.83</b>		<b>46.69</b>		

<b>IPkt289 »</b>	<b>B 11 1 OG1Nord</b>	<b>Variante 0</b>					
		x = 3560210.5 m		y = 5329990.9 m		z = 593.9 m	
		Tag		Nacht			
		L r,i,A	L r,A	L r,i,A	L r,A		
		/dB	/dB	/dB	/dB		
STRa013 »	Mettenb.Str.Ost 100	54.15	54.15	44.17	44.17		
STRa012 »	Mettenb.Str.Ost 50	54.13	57.15	43.43	46.82		
STRa002 »	Kreisel Mozartstr.	44.61	57.39	33.39	47.02		
STRa003 »	C-Schumann Str.	44.09	57.59	36.72	47.41		
STRa001 »	Mettenb-Str. West	43.58	57.75	32.88	47.56		
STRa005 »	Planstr.A-Nord	41.93	57.87	33.61	47.73		
STRa007 »	Planstr.A-Sued	14.97	57.87	6.65	47.73		
STRa008 »	Bergerh.Str.Mitte	11.34	57.87	0.81	47.73		
STRa009 »	Bergerhauser Str.Ost	11.10	57.87	0.56	47.73		
STRa010 »	Bergerh.Str.West	9.95	57.87	-0.58	47.73		
STRa011 »	Th.-Heuss-Str.	6.37	57.87	-3.73	47.73		
	Summe		<b>57.87</b>		<b>47.73</b>		

<b>IPkt290 »</b>	<b>B 11 2 EG Ost</b>	<b>Variante 0</b>					
		x = 3560235.5 m		y = 5329984.4 m		z = 591.2 m	
		Tag		Nacht			
		L r,i,A	L r,A	L r,i,A	L r,A		
		/dB	/dB	/dB	/dB		
STRa013 »	Mettenb.Str.Ost 100	49.07	49.07	39.08	39.08		
STRa012 »	Mettenb.Str.Ost 50	34.72	49.23	24.02	39.21		
STRa009 »	Bergerhauser Str.Ost	31.30	49.29	20.76	39.28		
STRa005 »	Planstr.A-Nord	28.50	49.33	20.18	39.33		
STRa011 »	Th.-Heuss-Str.	26.51	49.35	16.41	39.35		
STRa008 »	Bergerh.Str.Mitte	25.27	49.37	14.73	39.37		
STRa001 »	Mettenb-Str. West	25.22	49.39	14.52	39.38		
STRa003 »	C-Schumann Str.	24.39	49.40	17.02	39.40		
STRa002 »	Kreisel Mozartstr.	24.34	49.41	13.12	39.42		
STRa007 »	Planstr.A-Sued	21.16	49.42	12.85	39.42		
STRa010 »	Bergerh.Str.West	13.56	49.42	3.02	39.43		
	Summe		<b>49.42</b>		<b>39.43</b>		

<b>IPkt291 »</b>	<b>B 11 2 OG1Ost</b>	<b>Variante 0</b>					
------------------	----------------------	-------------------	--	--	--	--	--

		x = 3560235.5 m		y = 5329984.4 m		z = 593.9 m	
		Tag		Nacht			
		L r,i,A	L r,A	L r,i,A	L r,A		
		/dB	/dB	/dB	/dB		
STRa013 »	Mettenb.Str.Ost 100	52.44	52.44	42.45	42.45		
STRa012 »	Mettenb.Str.Ost 50	40.14	52.69	29.44	42.66		
STRa009 »	Bergerhauser Str.Ost	31.30	52.72	20.76	42.69		
STRa005 »	Planstr.A-Nord	28.65	52.73	20.34	42.71		
STRa003 »	C-Schumann Str.	27.13	52.75	19.77	42.74		
STRa011 »	Th.-Heuss-Str.	26.51	52.76	16.41	42.75		
STRa008 »	Bergerh.Str.Mitte	25.35	52.76	14.82	42.75		
STRa001 »	Mettenb-Str. West	25.22	52.77	14.52	42.76		
STRa002 »	Kreisel Mozartstr.	24.33	52.78	13.11	42.76		
STRa007 »	Planstr.A-Sued	22.09	52.78	13.77	42.77		
STRa010 »	Bergerh.Str.West	13.99	52.78	3.46	42.77		
Summe			<b>52.78</b>		<b>42.77</b>		

IPkt304 »		B 23	1 EG Nord	Variante 0					
				x = 3560268.2 m		y = 5329985.2 m		z = 591.1 m	
				Tag		Nacht			
				L r,i,A	L r,A	L r,i,A	L r,A		
				/dB	/dB	/dB	/dB		
STRa013 »	Mettenb.Str.Ost 100			59.39	59.39	49.40	49.40		
STRa012 »	Mettenb.Str.Ost 50			48.21	59.70	37.51	49.67		
STRa003 »	C-Schumann Str.			40.30	59.75	32.94	49.76		
STRa005 »	Planstr.A-Nord			34.97	59.77	26.66	49.78		
STRa001 »	Mettenb-Str. West			34.15	59.78	23.45	49.79		
STRa002 »	Kreisel Mozartstr.			29.81	59.79	18.60	49.80		
STRa007 »	Planstr.A-Sued			14.50	59.79	6.19	49.80		
STRa009 »	Bergerhauser Str.Ost			11.28	59.79	0.75	49.80		
STRa008 »	Bergerh.Str.Mitte			11.21	59.79	0.67	49.80		
STRa010 »	Bergerh.Str.West			9.50	59.79	-1.04	49.80		
STRa011 »	Th.-Heuss-Str.			6.42	59.79	-3.68	49.80		
Summe					<b>59.79</b>		<b>49.80</b>		

IPkt305 »		B 23	1 OG1Nord	Variante 0					
				x = 3560268.2 m		y = 5329985.2 m		z = 593.8 m	
				Tag		Nacht			
				L r,i,A	L r,A	L r,i,A	L r,A		
				/dB	/dB	/dB	/dB		
STRa013 »	Mettenb.Str.Ost 100			59.75	59.75	49.76	49.76		
STRa012 »	Mettenb.Str.Ost 50			49.32	60.12	38.63	50.08		
STRa001 »	Mettenb-Str. West			41.49	60.18	30.79	50.13		
STRa003 »	C-Schumann Str.			41.48	60.24	34.11	50.24		
STRa002 »	Kreisel Mozartstr.			41.18	60.29	29.97	50.28		
STRa005 »	Planstr.A-Nord			37.15	60.31	28.83	50.31		
STRa007 »	Planstr.A-Sued			14.50	60.31	6.19	50.31		
STRa009 »	Bergerhauser Str.Ost			11.28	60.31	0.75	50.31		
STRa008 »	Bergerh.Str.Mitte			11.21	60.31	0.68	50.31		
STRa010 »	Bergerh.Str.West			9.50	60.31	-1.03	50.31		
STRa011 »	Th.-Heuss-Str.			6.42	60.31	-3.68	50.31		
Summe					<b>60.31</b>		<b>50.31</b>		

IPkt306 »		B 23	2 EG Ost	Variante 0					
				x = 3560293.2 m		y = 5329978.7 m		z = 591.3 m	
				Tag		Nacht			
				L r,i,A	L r,A	L r,i,A	L r,A		
				/dB	/dB	/dB	/dB		
STRa013 »	Mettenb.Str.Ost 100			52.73	52.73	42.74	42.74		

STRa012 »	Mettenb.Str.Ost 50	27.17	52.74	16.48	42.75		
STRa009 »	Bergerhauser Str.Ost	25.36	52.75	14.83	42.76		
STRa005 »	Planstr.A-Nord	24.45	52.76	16.14	42.77		
STRa001 »	Mettenb-Str. West	22.20	52.76	11.50	42.77		
STRa003 »	C-Schumann Str.	20.78	52.76	13.41	42.78		
STRa002 »	Kreisel Mozartstr.	20.16	52.77	8.95	42.78		
STRa007 »	Planstr.A-Sued	17.56	52.77	9.24	42.78		
STRa008 »	Bergerh.Str.Mitte	14.83	52.77	4.29	42.78		
STRa010 »	Bergerh.Str.West	11.34	52.77	0.80	42.78		
STRa011 »	Th.-Heuss-Str.	10.21	52.77	0.11	42.78		
	Summe		<b>52.77</b>		<b>42.78</b>		

<b>IPkt307 »</b>	<b>B 23 2 OG1Ost</b>	<b>Variante 0</b>					
		x = 3560293.2 m		y = 5329978.7 m		z = 594.0 m	
		Tag		Nacht			
		L r,i,A	L r,A	L r,i,A	L r,A		
		/dB	/dB	/dB	/dB		
STRa013 »	Mettenb.Str.Ost 100	54.51	54.51	44.52	44.52		
STRa009 »	Bergerhauser Str.Ost	27.17	54.52	16.64	44.53		
STRa012 »	Mettenb.Str.Ost 50	27.17	54.52	16.47	44.53		
STRa005 »	Planstr.A-Nord	24.47	54.53	16.15	44.54		
STRa001 »	Mettenb-Str. West	22.20	54.53	11.50	44.54		
STRa003 »	C-Schumann Str.	20.96	54.53	13.60	44.55		
STRa002 »	Kreisel Mozartstr.	20.16	54.53	8.94	44.55		
STRa007 »	Planstr.A-Sued	17.66	54.53	9.34	44.55		
STRa008 »	Bergerh.Str.Mitte	17.42	54.54	6.89	44.55		
STRa011 »	Th.-Heuss-Str.	15.68	54.54	5.59	44.55		
STRa010 »	Bergerh.Str.West	11.42	54.54	0.89	44.55		
	Summe		<b>54.54</b>		<b>44.55</b>		

<b>IPkt320 »</b>	<b>B 33 1 EG Nord</b>	<b>Variante 0</b>					
		x = 3560313.9 m		y = 5329980.7 m		z = 591.3 m	
		Tag		Nacht			
		L r,i,A	L r,A	L r,i,A	L r,A		
		/dB	/dB	/dB	/dB		
STRa013 »	Mettenb.Str.Ost 100	61.20	61.20	51.22	51.22		
STRa001 »	Mettenb-Str. West	34.95	61.21	24.25	51.22		
STRa005 »	Planstr.A-Nord	32.97	61.22	24.65	51.23		
STRa012 »	Mettenb.Str.Ost 50	31.75	61.23	21.05	51.24		
STRa002 »	Kreisel Mozartstr.	29.00	61.23	17.78	51.24		
STRa003 »	C-Schumann Str.	26.43	61.23	19.06	51.24		
STRa007 »	Planstr.A-Sued	13.97	61.23	5.66	51.24		
STRa009 »	Bergerhauser Str.Ost	11.30	61.23	0.76	51.24		
STRa008 »	Bergerh.Str.Mitte	10.98	61.23	0.44	51.24		
STRa010 »	Bergerh.Str.West	9.05	61.23	-1.48	51.24		
STRa011 »	Th.-Heuss-Str.	6.35	61.23	-3.75	51.24		
	Summe		<b>61.23</b>		<b>51.24</b>		

<b>IPkt321 »</b>	<b>B 33 1 OG1Nord</b>	<b>Variante 0</b>					
		x = 3560313.9 m		y = 5329980.7 m		z = 594.0 m	
		Tag		Nacht			
		L r,i,A	L r,A	L r,i,A	L r,A		
		/dB	/dB	/dB	/dB		
STRa013 »	Mettenb.Str.Ost 100	61.41	61.41	51.42	51.42		
STRa012 »	Mettenb.Str.Ost 50	43.26	61.47	32.57	51.47		
STRa001 »	Mettenb-Str. West	39.58	61.50	28.88	51.50		
STRa003 »	C-Schumann Str.	39.12	61.53	31.75	51.54		
STRa002 »	Kreisel Mozartstr.	38.62	61.55	27.40	51.56		
STRa005 »	Planstr.A-Nord	34.92	61.56	26.60	51.57		

STRa007 »	Planstr.A-Sued	13.98	61.56	5.66	51.57		
STRa009 »	Bergerhauser Str.Ost	11.30	61.56	0.76	51.57		
STRa008 »	Bergerh.Str.Mitte	10.98	61.56	0.44	51.57		
STRa010 »	Bergerh.Str.West	9.06	61.56	-1.48	51.57		
STRa011 »	Th.-Heuss-Str.	6.35	61.56	-3.75	51.57		
	Summe		<b>61.56</b>		<b>51.57</b>		

<b>IPkt322 »</b>	<b>B 33 2 EG Ost</b>	<b>Variante 0</b>					
		x = 3560323.9 m		y = 5329975.6 m		z = 591.5 m	
		Tag		Nacht			
		L r,i,A	L r,A	L r,i,A	L r,A		
		/dB	/dB	/dB	/dB		
STRa013 »	Mettenb.Str.Ost 100	59.60	59.60	49.61	49.61		
STRa009 »	Bergerhauser Str.Ost	29.33	59.61	18.80	49.62		
STRa011 »	Th.-Heuss-Str.	26.42	59.61	16.32	49.62		
STRa008 »	Bergerh.Str.Mitte	25.82	59.61	15.28	49.62		
STRa012 »	Mettenb.Str.Ost 50	24.62	59.61	13.93	49.62		
STRa005 »	Planstr.A-Nord	22.86	59.61	14.54	49.62		
STRa001 »	Mettenb-Str. West	20.84	59.61	10.14	49.62		
STRa003 »	C-Schumann Str.	19.35	59.61	11.98	49.62		
STRa002 »	Kreisel Mozartstr.	18.33	59.61	7.12	49.63		
STRa007 »	Planstr.A-Sued	15.42	59.61	7.10	49.63		
STRa010 »	Bergerh.Str.West	9.93	59.61	-0.60	49.63		
	Summe		<b>59.61</b>		<b>49.63</b>		

<b>IPkt323 »</b>	<b>B 33 2 OG1Ost</b>	<b>Variante 0</b>					
		x = 3560323.9 m		y = 5329975.6 m		z = 594.2 m	
		Tag		Nacht			
		L r,i,A	L r,A	L r,i,A	L r,A		
		/dB	/dB	/dB	/dB		
STRa013 »	Mettenb.Str.Ost 100	59.57	59.57	49.58	49.58		
STRa009 »	Bergerhauser Str.Ost	29.33	59.58	18.79	49.59		
STRa011 »	Th.-Heuss-Str.	26.42	59.58	16.33	49.59		
STRa008 »	Bergerh.Str.Mitte	25.86	59.58	15.32	49.59		
STRa012 »	Mettenb.Str.Ost 50	24.62	59.58	13.92	49.59		
STRa005 »	Planstr.A-Nord	22.86	59.58	14.55	49.59		
STRa001 »	Mettenb-Str. West	20.84	59.58	10.14	49.59		
STRa003 »	C-Schumann Str.	19.34	59.58	11.97	49.60		
STRa002 »	Kreisel Mozartstr.	18.33	59.58	7.12	49.60		
STRa007 »	Planstr.A-Sued	15.59	59.58	7.28	49.60		
STRa010 »	Bergerh.Str.West	10.14	59.58	-0.39	49.60		
	Summe		<b>59.58</b>		<b>49.60</b>		

<b>IPkt326 »</b>	<b>B 33 4 EG West</b>	<b>Variante 0</b>					
		x = 3560303.0 m		y = 5329977.7 m		z = 591.3 m	
		Tag		Nacht			
		L r,i,A	L r,A	L r,i,A	L r,A		
		/dB	/dB	/dB	/dB		
STRa013 »	Mettenb.Str.Ost 100	44.60	44.60	34.62	34.62		
STRa012 »	Mettenb.Str.Ost 50	38.51	45.56	27.82	35.44		
STRa002 »	Kreisel Mozartstr.	36.90	46.11	25.68	35.88		
STRa005 »	Planstr.A-Nord	34.37	46.40	26.06	36.31		
STRa001 »	Mettenb-Str. West	31.18	46.52	20.48	36.42		
STRa009 »	Bergerhauser Str.Ost	30.87	46.64	20.34	36.52		
STRa003 »	C-Schumann Str.	27.81	46.70	20.44	36.63		
STRa011 »	Th.-Heuss-Str.	26.47	46.74	16.38	36.67		
STRa008 »	Bergerh.Str.Mitte	24.42	46.76	13.88	36.69		
STRa007 »	Planstr.A-Sued	16.60	46.77	8.28	36.70		
STRa010 »	Bergerh.Str.West	11.02	46.77	0.48	36.70		

	Summe		<b>46.77</b>		<b>36.70</b>	
--	-------	--	--------------	--	--------------	--

<b>IPkt327 » B 33 4 OG1West Variante 0</b>		x = 3560303.0 m		y = 5329977.7 m		z = 594.0 m	
		Tag		Nacht			
		L r,i,A	L r,A	L r,i,A	L r,A		
		/dB	/dB	/dB	/dB		
STRa013 »	Mettenb.Str.Ost 100	51.11	51.11	41.12	41.12		
STRa012 »	Mettenb.Str.Ost 50	43.79	51.85	33.10	41.76		
STRa003 »	C-Schumann Str.	39.56	52.10	32.19	42.21		
STRa002 »	Kreisel Mozartstr.	38.01	52.26	26.79	42.34		
STRa005 »	Planstr.A-Nord	34.79	52.34	26.47	42.45		
STRa001 »	Mettenb-Str. West	33.06	52.39	22.37	42.49		
STRa009 »	Bergerhauser Str.Ost	31.39	52.43	20.86	42.52		
STRa011 »	Th.-Heuss-Str.	26.48	52.44	16.38	42.53		
STRa008 »	Bergerh.Str.Mitte	26.23	52.45	15.70	42.54		
STRa007 »	Planstr.A-Sued	19.23	52.45	10.91	42.54		
STRa010 »	Bergerh.Str.West	12.50	52.45	1.97	42.54		
	Summe		<b>52.45</b>		<b>42.54</b>		

<b>IPkt328 » B 35-37 1 EG Nord Variante 0</b>		x = 3560324.8 m		y = 5329954.5 m		z = 591.8 m	
		Tag		Nacht			
		L r,i,A	L r,A	L r,i,A	L r,A		
		/dB	/dB	/dB	/dB		
STRa013 »	Mettenb.Str.Ost 100	56.38	56.38	46.39	46.39		
STRa012 »	Mettenb.Str.Ost 50	33.96	56.40	23.26	46.41		
STRa005 »	Planstr.A-Nord	31.65	56.42	23.33	46.43		
STRa001 »	Mettenb-Str. West	30.68	56.43	19.99	46.44		
STRa003 »	C-Schumann Str.	27.61	56.44	20.25	46.45		
STRa002 »	Kreisel Mozartstr.	23.40	56.44	12.19	46.46		
STRa007 »	Planstr.A-Sued	14.46	56.44	6.14	46.46		
STRa009 »	Bergerhauser Str.Ost	11.91	56.44	1.38	46.46		
STRa008 »	Bergerh.Str.Mitte	11.48	56.44	0.95	46.46		
STRa010 »	Bergerh.Str.West	9.39	56.44	-1.14	46.46		
STRa011 »	Th.-Heuss-Str.	6.90	56.44	-3.20	46.46		
	Summe		<b>56.44</b>		<b>46.46</b>		

<b>IPkt329 » B 35-37 1 Variante 0</b>		x = 3560324.8 m		y = 5329954.5 m		z = 594.5 m	
		Tag		Nacht			
		L r,i,A	L r,A	L r,i,A	L r,A		
		/dB	/dB	/dB	/dB		
STRa013 »	Mettenb.Str.Ost 100	56.39	56.39	46.40	46.40		
STRa012 »	Mettenb.Str.Ost 50	36.11	56.43	25.41	46.44		
STRa005 »	Planstr.A-Nord	32.43	56.45	24.11	46.46		
STRa001 »	Mettenb-Str. West	32.22	56.47	21.53	46.48		
STRa003 »	C-Schumann Str.	31.06	56.48	23.70	46.50		
STRa002 »	Kreisel Mozartstr.	27.20	56.48	15.98	46.51		
STRa007 »	Planstr.A-Sued	14.46	56.49	6.14	46.51		
STRa009 »	Bergerhauser Str.Ost	11.91	56.49	1.38	46.51		
STRa008 »	Bergerh.Str.Mitte	11.48	56.49	0.95	46.51		
STRa010 »	Bergerh.Str.West	9.39	56.49	-1.14	46.51		
STRa011 »	Th.-Heuss-Str.	6.90	56.49	-3.20	46.51		
	Summe		<b>56.49</b>		<b>46.51</b>		

<b>IPkt330 » B 35-37 2 EG Ost Variante 0</b>		x = 3560331.4 m		y = 5329948.0 m		z = 591.9 m	
		Tag		Nacht			
		L r,i,A	L r,A	L r,i,A	L r,A		

		/dB	/dB	/dB	/dB		
STRa013 »	Mettenb.Str.Ost 100	56.20	56.20	46.21	46.21		
STRa012 »	Mettenb.Str.Ost 50	22.96	56.20	12.26	46.22		
STRa005 »	Planstr.A-Nord	22.76	56.21	14.45	46.22		
STRa001 »	Mettenb-Str. West	20.35	56.21	9.65	46.22		
STRa003 »	C-Schumann Str.	18.06	56.21	10.69	46.22		
STRa002 »	Kreisel Mozartstr.	17.30	56.21	6.09	46.22		
STRa007 »	Planstr.A-Sued	14.51	56.21	6.20	46.22		
STRa009 »	Bergerhauser Str.Ost	14.28	56.21	3.74	46.22		
STRa008 »	Bergerh.Str.Mitte	11.57	56.21	1.03	46.22		
STRa010 »	Bergerh.Str.West	9.46	56.21	-1.07	46.22		
STRa011 »	Th.-Heuss-Str.	7.01	56.21	-3.09	46.22		
	Summe		<b>56.21</b>		<b>46.22</b>		

<b>IPkt331 » B 35-37 2 OG1Ost Variante 0</b>		x = 3560331.4 m		y = 5329948.0 m		z = 594.6 m	
		Tag		Nacht			
		L r,i,A	L r,A	L r,i,A	L r,A		
		/dB	/dB	/dB	/dB		
STRa013 »	Mettenb.Str.Ost 100	56.19	56.19	46.20	46.20		
STRa012 »	Mettenb.Str.Ost 50	22.96	56.19	12.26	46.20		
STRa005 »	Planstr.A-Nord	22.76	56.19	14.45	46.21		
STRa001 »	Mettenb-Str. West	20.35	56.20	9.65	46.21		
STRa003 »	C-Schumann Str.	18.25	56.20	10.88	46.21		
STRa002 »	Kreisel Mozartstr.	17.30	56.20	6.08	46.21		
STRa007 »	Planstr.A-Sued	14.51	56.20	6.20	46.21		
STRa009 »	Bergerhauser Str.Ost	14.26	56.20	3.72	46.21		
STRa008 »	Bergerh.Str.Mitte	11.57	56.20	1.04	46.21		
STRa010 »	Bergerh.Str.West	9.46	56.20	-1.07	46.21		
STRa011 »	Th.-Heuss-Str.	7.01	56.20	-3.08	46.21		
	Summe		<b>56.20</b>		<b>46.21</b>		

<b>IPkt336 » C 1 1 EG Nord Variante 0</b>		x = 3560169.0 m		y = 5329819.3 m		z = 595.2 m	
		Tag		Nacht			
		L r,i,A	L r,A	L r,i,A	L r,A		
		/dB	/dB	/dB	/dB		
STRa005 »	Planstr.A-Nord	52.13	52.13	43.82	43.82		
STRa013 »	Mettenb.Str.Ost 100	25.02	52.14	15.03	43.82		
STRa001 »	Mettenb-Str. West	24.88	52.15	14.18	43.83		
STRa007 »	Planstr.A-Sued	22.82	52.15	14.51	43.83		
STRa012 »	Mettenb.Str.Ost 50	18.93	52.16	8.23	43.83		
STRa008 »	Bergerh.Str.Mitte	16.72	52.16	6.19	43.84		
STRa002 »	Kreisel Mozartstr.	16.36	52.16	5.15	43.84		
STRa003 »	C-Schumann Str.	15.81	52.16	8.44	43.84		
STRa009 »	Bergerhauser Str.Ost	15.79	52.16	5.26	43.84		
STRa010 »	Bergerh.Str.West	15.25	52.16	4.72	43.84		
STRa011 »	Th.-Heuss-Str.	11.14	52.16	1.04	43.84		
	Summe		<b>52.16</b>		<b>43.84</b>		

<b>IPkt337 » C 1 1 OG1Nord Variante 0</b>		x = 3560169.0 m		y = 5329819.3 m		z = 597.9 m	
		Tag		Nacht			
		L r,i,A	L r,A	L r,i,A	L r,A		
		/dB	/dB	/dB	/dB		
STRa005 »	Planstr.A-Nord	52.13	52.13	43.81	43.81		
STRa013 »	Mettenb.Str.Ost 100	33.11	52.18	23.12	43.85		
STRa001 »	Mettenb-Str. West	25.81	52.19	15.11	43.86		
STRa007 »	Planstr.A-Sued	22.82	52.20	14.51	43.86		

STRa012 »	Mettenb.Str.Ost 50	20.45	52.20	9.75	43.86		
STRa003 »	C-Schumann Str.	17.38	52.20	10.01	43.86		
STRa002 »	Kreisel Mozartstr.	17.24	52.20	6.02	43.87		
STRa008 »	Bergerh.Str.Mitte	16.72	52.20	6.19	43.87		
STRa009 »	Bergerhauser Str.Ost	15.79	52.21	5.26	43.87		
STRa010 »	Bergerh.Str.West	15.25	52.21	4.72	43.87		
STRa011 »	Th.-Heuss-Str.	11.14	52.21	1.04	43.87		
	Summe		<b>52.21</b>		<b>43.87</b>		

<b>IPkt340 »</b>	<b>C 1 3 EG Süd</b>	<b>Variante 0</b>					
		x = 3560169.5 m		y = 5329812.3 m		z = 595.3 m	
		Tag		Nacht			
		L r,i,A	L r,A	L r,i,A	L r,A		
		/dB	/dB	/dB	/dB		
STRa005 »	Planstr.A-Nord	53.18	53.18	44.86	44.86		
STRa007 »	Planstr.A-Sued	31.33	53.20	23.01	44.89		
STRa013 »	Mettenb.Str.Ost 100	24.62	53.21	14.64	44.89		
STRa001 »	Mettenb-Str. West	21.99	53.21	11.30	44.89		
STRa010 »	Bergerh.Str.West	20.48	53.22	9.94	44.90		
STRa012 »	Mettenb.Str.Ost 50	18.62	53.22	7.93	44.90		
STRa008 »	Bergerh.Str.Mitte	17.62	53.22	7.08	44.90		
STRa009 »	Bergerhauser Str.Ost	16.85	53.22	6.31	44.90		
STRa002 »	Kreisel Mozartstr.	16.03	53.22	4.81	44.90		
STRa003 »	C-Schumann Str.	15.55	53.22	8.18	44.90		
STRa011 »	Th.-Heuss-Str.	11.42	53.22	1.32	44.90		
	Summe		<b>53.22</b>		<b>44.90</b>		

<b>IPkt341 »</b>	<b>C 1 3 OG1Süd</b>	<b>Variante 0</b>					
		x = 3560169.5 m		y = 5329812.3 m		z = 598.0 m	
		Tag		Nacht			
		L r,i,A	L r,A	L r,i,A	L r,A		
		/dB	/dB	/dB	/dB		
STRa005 »	Planstr.A-Nord	53.17	53.17	44.86	44.86		
STRa007 »	Planstr.A-Sued	31.32	53.20	23.00	44.89		
STRa013 »	Mettenb.Str.Ost 100	24.62	53.21	14.63	44.89		
STRa001 »	Mettenb-Str. West	21.99	53.21	11.30	44.89		
STRa010 »	Bergerh.Str.West	20.68	53.21	10.14	44.89		
STRa012 »	Mettenb.Str.Ost 50	18.62	53.22	7.92	44.90		
STRa009 »	Bergerhauser Str.Ost	18.19	53.22	7.66	44.90		
STRa008 »	Bergerh.Str.Mitte	17.99	53.22	7.45	44.90		
STRa002 »	Kreisel Mozartstr.	16.02	53.22	4.81	44.90		
STRa003 »	C-Schumann Str.	15.55	53.22	8.18	44.90		
STRa011 »	Th.-Heuss-Str.	13.07	53.22	2.97	44.90		
	Summe		<b>53.22</b>		<b>44.90</b>		

<b>IPkt342 »</b>	<b>C 1 4 EG West</b>	<b>Variante 0</b>					
		x = 3560159.8 m		y = 5329815.1 m		z = 595.4 m	
		Tag		Nacht			
		L r,i,A	L r,A	L r,i,A	L r,A		
		/dB	/dB	/dB	/dB		
STRa005 »	Planstr.A-Nord	58.86	58.86	50.54	50.54		
STRa007 »	Planstr.A-Sued	43.22	58.98	34.91	50.66		
STRa001 »	Mettenb-Str. West	31.81	58.98	21.11	50.67		
STRa002 »	Kreisel Mozartstr.	30.93	58.99	19.71	50.67		
STRa013 »	Mettenb.Str.Ost 100	24.45	58.99	14.46	50.67		
STRa008 »	Bergerh.Str.Mitte	23.26	58.99	12.73	50.67		
STRa010 »	Bergerh.Str.West	22.06	58.99	11.52	50.67		
STRa003 »	C-Schumann Str.	20.33	58.99	12.97	50.67		
STRa012 »	Mettenb.Str.Ost 50	19.31	59.00	8.61	50.67		

STRa009 »	Bergerhauser Str.Ost	15.87	59.00	5.33	50.67		
STRa011 »	Th.-Heuss-Str.	12.18	59.00	2.08	50.67		
	Summe		<b>59.00</b>		<b>50.67</b>		

<b>IPkt343 »</b>	<b>C 1 4 OG1West</b>	<b>Variante 0</b>					
		x = 3560159.8 m		y = 5329815.1 m		z = 598.1 m	
		Tag		Nacht			
		L r,i,A	L r,A	L r,i,A	L r,A		
		/dB	/dB	/dB	/dB		
STRa005 »	Planstr.A-Nord	58.84	58.84	50.53	50.53		
STRa007 »	Planstr.A-Sued	43.22	58.96	34.91	50.65		
STRa001 »	Mettenb-Str. West	32.04	58.97	21.34	50.65		
STRa002 »	Kreisel Mozartstr.	30.94	58.98	19.72	50.66		
STRa013 »	Mettenb.Str.Ost 100	24.96	58.98	14.97	50.66		
STRa008 »	Bergerh.Str.Mitte	23.93	58.98	13.40	50.66		
STRa010 »	Bergerh.Str.West	22.43	58.98	11.89	50.66		
STRa003 »	C-Schumann Str.	21.13	58.98	13.77	50.66		
STRa012 »	Mettenb.Str.Ost 50	21.00	58.98	10.30	50.66		
STRa009 »	Bergerhauser Str.Ost	18.60	58.98	8.07	50.66		
STRa011 »	Th.-Heuss-Str.	13.15	58.98	3.05	50.66		
	Summe		<b>58.98</b>		<b>50.66</b>		

<b>IPkt344 »</b>	<b>C 7 1 EG Nord</b>	<b>Variante 0</b>					
		x = 3560165.4 m		y = 5329864.2 m		z = 594.4 m	
		Tag		Nacht			
		L r,i,A	L r,A	L r,i,A	L r,A		
		/dB	/dB	/dB	/dB		
STRa005 »	Planstr.A-Nord	52.90	52.90	44.58	44.58		
STRa013 »	Mettenb.Str.Ost 100	36.37	52.99	26.38	44.65		
STRa001 »	Mettenb-Str. West	25.95	53.00	15.25	44.65		
STRa012 »	Mettenb.Str.Ost 50	22.22	53.01	11.53	44.66		
STRa007 »	Planstr.A-Sued	20.34	53.01	12.03	44.66		
STRa002 »	Kreisel Mozartstr.	18.70	53.01	7.48	44.66		
STRa003 »	C-Schumann Str.	17.67	53.01	10.31	44.66		
STRa008 »	Bergerh.Str.Mitte	15.11	53.01	4.58	44.66		
STRa009 »	Bergerhauser Str.Ost	14.32	53.01	3.78	44.66		
STRa010 »	Bergerh.Str.West	13.83	53.01	3.30	44.66		
STRa011 »	Th.-Heuss-Str.	9.71	53.01	-0.39	44.66		
	Summe		<b>53.01</b>		<b>44.66</b>		

<b>IPkt345 »</b>	<b>C 7 1 OG1Nord</b>	<b>Variante 0</b>					
		x = 3560165.4 m		y = 5329864.2 m		z = 597.1 m	
		Tag		Nacht			
		L r,i,A	L r,A	L r,i,A	L r,A		
		/dB	/dB	/dB	/dB		
STRa005 »	Planstr.A-Nord	52.88	52.88	44.57	44.57		
STRa013 »	Mettenb.Str.Ost 100	37.53	53.01	27.54	44.65		
STRa001 »	Mettenb-Str. West	26.87	53.02	16.17	44.66		
STRa012 »	Mettenb.Str.Ost 50	22.52	53.02	11.83	44.66		
STRa007 »	Planstr.A-Sued	20.35	53.03	12.03	44.67		
STRa002 »	Kreisel Mozartstr.	18.86	53.03	7.64	44.67		
STRa003 »	C-Schumann Str.	18.00	53.03	10.63	44.67		
STRa008 »	Bergerh.Str.Mitte	15.11	53.03	4.58	44.67		
STRa009 »	Bergerhauser Str.Ost	14.32	53.03	3.78	44.67		
STRa010 »	Bergerh.Str.West	13.83	53.03	3.30	44.67		
STRa011 »	Th.-Heuss-Str.	9.71	53.03	-0.39	44.67		
	Summe		<b>53.03</b>		<b>44.67</b>		

<b>IPkt348 »</b>	<b>C 7 3 EG Süd</b>	<b>Variante 0</b>					
------------------	---------------------	-------------------	--	--	--	--	--



		x = 3560165.9 m		y = 5329857.2 m		z = 594.5 m	
		Tag		Nacht			
		L r,i,A	L r,A	L r,i,A	L r,A		
		/dB	/dB	/dB	/dB		
STRa005 »	Planstr.A-Nord	52.13	52.13	43.81	43.81		
STRa013 »	Mettenb.Str.Ost 100	26.22	52.14	16.23	43.82		
STRa001 »	Mettenb-Str. West	23.79	52.14	13.09	43.82		
STRa012 »	Mettenb.Str.Ost 50	20.89	52.15	10.20	43.83		
STRa007 »	Planstr.A-Sued	20.70	52.15	12.38	43.83		
STRa002 »	Kreisel Mozartstr.	18.35	52.15	7.14	43.83		
STRa003 »	C-Schumann Str.	17.35	52.15	9.98	43.83		
STRa008 »	Bergerh.Str.Mitte	15.34	52.16	4.80	43.83		
STRa009 »	Bergerhauser Str.Ost	14.54	52.16	4.00	43.83		
STRa010 »	Bergerh.Str.West	14.47	52.16	3.94	43.83		
STRa011 »	Th.-Heuss-Str.	9.90	52.16	-0.20	43.83		
Summe			<b>52.16</b>		<b>43.83</b>		

IPkt349 »		C 7 3 OG1Süd		Variante 0			
		x = 3560165.9 m		y = 5329857.2 m		z = 597.2 m	
		Tag		Nacht			
		L r,i,A	L r,A	L r,i,A	L r,A		
		/dB	/dB	/dB	/dB		
STRa005 »	Planstr.A-Nord	52.13	52.13	43.82	43.82		
STRa013 »	Mettenb.Str.Ost 100	26.22	52.14	16.23	43.82		
STRa007 »	Planstr.A-Sued	23.80	52.15	15.48	43.83		
STRa001 »	Mettenb-Str. West	23.79	52.16	13.09	43.83		
STRa012 »	Mettenb.Str.Ost 50	20.89	52.16	10.19	43.84		
STRa002 »	Kreisel Mozartstr.	18.35	52.16	7.13	43.84		
STRa009 »	Bergerhauser Str.Ost	17.99	52.16	7.46	43.84		
STRa003 »	C-Schumann Str.	17.35	52.16	9.98	43.84		
STRa008 »	Bergerh.Str.Mitte	16.85	52.17	6.31	43.84		
STRa010 »	Bergerh.Str.West	15.25	52.17	4.72	43.84		
STRa011 »	Th.-Heuss-Str.	12.25	52.17	2.16	43.84		
Summe			<b>52.17</b>		<b>43.84</b>		

IPkt350 »		C 7 4 EG West		Variante 0			
		x = 3560156.2 m		y = 5329859.9 m		z = 594.6 m	
		Tag		Nacht			
		L r,i,A	L r,A	L r,i,A	L r,A		
		/dB	/dB	/dB	/dB		
STRa005 »	Planstr.A-Nord	58.84	58.84	50.52	50.52		
STRa007 »	Planstr.A-Sued	35.43	58.85	27.12	50.54		
STRa001 »	Mettenb-Str. West	31.75	58.86	21.06	50.54		
STRa013 »	Mettenb.Str.Ost 100	26.08	58.87	16.09	50.55		
STRa002 »	Kreisel Mozartstr.	23.78	58.87	12.56	50.55		
STRa008 »	Bergerh.Str.Mitte	22.29	58.87	11.76	50.55		
STRa012 »	Mettenb.Str.Ost 50	20.96	58.87	10.27	50.55		
STRa003 »	C-Schumann Str.	19.16	58.87	11.79	50.55		
STRa009 »	Bergerhauser Str.Ost	17.39	58.87	6.85	50.55		
STRa010 »	Bergerh.Str.West	16.74	58.87	6.21	50.55		
STRa011 »	Th.-Heuss-Str.	13.20	58.87	3.10	50.55		
Summe			<b>58.87</b>		<b>50.55</b>		

IPkt351 »		C 7 4 OG1West		Variante 0			
		x = 3560156.2 m		y = 5329859.9 m		z = 597.3 m	
		Tag		Nacht			
		L r,i,A	L r,A	L r,i,A	L r,A		
		/dB	/dB	/dB	/dB		
STRa005 »	Planstr.A-Nord	58.82	58.82	50.50	50.50		

STRa007 »	Planstr.A-Sued	35.44	58.84	27.12	50.52		
STRa001 »	Mettenb-Str. West	31.96	58.85	21.26	50.53		
STRa013 »	Mettenb.Str.Ost 100	26.08	58.85	16.09	50.53		
STRa002 »	Kreisel Mozartstr.	23.77	58.85	12.55	50.53		
STRa008 »	Bergerh.Str.Mitte	22.98	58.85	12.45	50.53		
STRa012 »	Mettenb.Str.Ost 50	21.25	58.85	10.55	50.53		
STRa009 »	Bergerhauser Str.Ost	19.68	58.85	9.14	50.53		
STRa003 »	C-Schumann Str.	19.57	58.85	12.20	50.53		
STRa010 »	Bergerh.Str.West	17.46	58.86	6.93	50.53		
STRa011 »	Th.-Heuss-Str.	15.54	58.86	5.44	50.53		
	Summe		<b>58.86</b>		<b>50.53</b>		

<b>IPkt352 »</b>	<b>C 4</b>	<b>1 EG Nord</b>	<b>Variante 0</b>				
			x = 3560171.1 m		y = 5329789.6 m		z = 595.8 m
			Tag		Nacht		
			L r,i,A	L r,A	L r,i,A	L r,A	
			/dB	/dB	/dB	/dB	
STRa005 »	Planstr.A-Nord		53.73	53.73	45.41	45.41	
STRa013 »	Mettenb.Str.Ost 100		35.09	53.79	25.10	45.45	
STRa001 »	Mettenb-Str. West		26.37	53.80	15.67	45.46	
STRa007 »	Planstr.A-Sued		24.75	53.80	16.43	45.46	
STRa012 »	Mettenb.Str.Ost 50		19.89	53.80	9.19	45.46	
STRa008 »	Bergerh.Str.Mitte		17.88	53.80	7.34	45.46	
STRa009 »	Bergerhauser Str.Ost		16.86	53.80	6.33	45.47	
STRa003 »	C-Schumann Str.		16.33	53.81	8.96	45.47	
STRa010 »	Bergerh.Str.West		16.26	53.81	5.73	45.47	
STRa002 »	Kreisel Mozartstr.		16.01	53.81	4.79	45.47	
STRa011 »	Th.-Heuss-Str.		12.24	53.81	2.14	45.47	
	Summe			<b>53.81</b>		<b>45.47</b>	

<b>IPkt353 »</b>	<b>C 4</b>	<b>1 OG1Nord</b>	<b>Variante 0</b>				
			x = 3560171.1 m		y = 5329789.6 m		z = 598.5 m
			Tag		Nacht		
			L r,i,A	L r,A	L r,i,A	L r,A	
			/dB	/dB	/dB	/dB	
STRa005 »	Planstr.A-Nord		53.72	53.72	45.40	45.40	
STRa013 »	Mettenb.Str.Ost 100		36.25	53.80	26.26	45.46	
STRa001 »	Mettenb-Str. West		27.37	53.81	16.67	45.46	
STRa007 »	Planstr.A-Sued		24.75	53.81	16.43	45.47	
STRa012 »	Mettenb.Str.Ost 50		22.39	53.81	11.70	45.47	
STRa003 »	C-Schumann Str.		19.90	53.82	12.53	45.47	
STRa002 »	Kreisel Mozartstr.		18.73	53.82	7.51	45.47	
STRa008 »	Bergerh.Str.Mitte		17.88	53.82	7.34	45.47	
STRa009 »	Bergerhauser Str.Ost		16.87	53.82	6.33	45.47	
STRa010 »	Bergerh.Str.West		16.26	53.82	5.73	45.47	
STRa011 »	Th.-Heuss-Str.		12.24	53.82	2.15	45.47	
	Summe			<b>53.82</b>		<b>45.47</b>	

<b>IPkt354 »</b>	<b>C 4</b>	<b>1 OG2Nord</b>	<b>Variante 0</b>				
			x = 3560171.1 m		y = 5329789.6 m		z = 601.2 m
			Tag		Nacht		
			L r,i,A	L r,A	L r,i,A	L r,A	
			/dB	/dB	/dB	/dB	
STRa005 »	Planstr.A-Nord		53.71	53.71	45.39	45.39	
STRa013 »	Mettenb.Str.Ost 100		37.23	53.80	27.25	45.46	
STRa001 »	Mettenb-Str. West		29.92	53.82	19.23	45.47	
STRa012 »	Mettenb.Str.Ost 50		25.94	53.83	15.24	45.47	
STRa003 »	C-Schumann Str.		25.71	53.84	18.34	45.48	
STRa007 »	Planstr.A-Sued		24.75	53.84	16.43	45.49	

STRa002 »	Kreisel Mozartstr.	21.71	53.84	10.49	45.49		
STRa008 »	Bergerh.Str.Mitte	17.88	53.85	7.34	45.49		
STRa009 »	Bergerhauser Str.Ost	16.87	53.85	6.33	45.49		
STRa010 »	Bergerh.Str.West	16.26	53.85	5.73	45.49		
STRa011 »	Th.-Heuss-Str.	12.25	53.85	2.15	45.49		
	Summe		<b>53.85</b>		<b>45.49</b>		

<b>IPkt358 »</b>	<b>C 4</b>	<b>3 EG Süd</b>	<b>Variante 0</b>				
			x = 3560172.1 m		y = 5329776.7 m		z = 596.1 m
			Tag		Nacht		
			L r,i,A	L r,A	L r,i,A	L r,A	
			/dB	/dB	/dB	/dB	
STRa005 »	Planstr.A-Nord		53.68	53.68	45.36	45.36	
STRa007 »	Planstr.A-Sued		45.70	54.32	37.38	46.00	
STRa009 »	Bergerhauser Str.Ost		35.99	54.38	25.46	46.04	
STRa010 »	Bergerh.Str.West		24.93	54.39	14.40	46.04	
STRa013 »	Mettenb.Str.Ost 100		23.41	54.39	13.42	46.05	
STRa008 »	Bergerh.Str.Mitte		22.12	54.39	11.59	46.05	
STRa001 »	Mettenb-Str. West		20.72	54.39	10.03	46.05	
STRa011 »	Th.-Heuss-Str.		19.05	54.40	8.95	46.05	
STRa012 »	Mettenb.Str.Ost 50		17.06	54.40	6.36	46.05	
STRa002 »	Kreisel Mozartstr.		14.47	54.40	3.25	46.05	
STRa003 »	C-Schumann Str.		14.33	54.40	6.97	46.05	
	Summe			<b>54.40</b>		<b>46.05</b>	

<b>IPkt359 »</b>	<b>C 4</b>	<b>3 OG1Süd</b>	<b>Variante 0</b>				
			x = 3560172.1 m		y = 5329776.7 m		z = 598.8 m
			Tag		Nacht		
			L r,i,A	L r,A	L r,i,A	L r,A	
			/dB	/dB	/dB	/dB	
STRa005 »	Planstr.A-Nord		53.68	53.68	45.36	45.36	
STRa007 »	Planstr.A-Sued		45.70	54.32	37.38	46.00	
STRa009 »	Bergerhauser Str.Ost		36.06	54.38	25.52	46.04	
STRa010 »	Bergerh.Str.West		25.60	54.39	15.07	46.04	
STRa013 »	Mettenb.Str.Ost 100		23.40	54.39	13.42	46.05	
STRa008 »	Bergerh.Str.Mitte		22.89	54.39	12.35	46.05	
STRa001 »	Mettenb-Str. West		20.72	54.40	10.02	46.05	
STRa011 »	Th.-Heuss-Str.		19.10	54.40	9.00	46.05	
STRa012 »	Mettenb.Str.Ost 50		17.06	54.40	6.36	46.05	
STRa002 »	Kreisel Mozartstr.		14.47	54.40	3.25	46.05	
STRa003 »	C-Schumann Str.		14.33	54.40	6.96	46.05	
	Summe			<b>54.40</b>		<b>46.05</b>	

<b>IPkt360 »</b>	<b>C 4</b>	<b>3 OG2Süd</b>	<b>Variante 0</b>				
			x = 3560172.1 m		y = 5329776.7 m		z = 601.5 m
			Tag		Nacht		
			L r,i,A	L r,A	L r,i,A	L r,A	
			/dB	/dB	/dB	/dB	
STRa005 »	Planstr.A-Nord		53.63	53.63	45.31	45.31	
STRa007 »	Planstr.A-Sued		45.69	54.27	37.38	45.96	
STRa009 »	Bergerhauser Str.Ost		36.17	54.34	25.64	46.00	
STRa010 »	Bergerh.Str.West		26.24	54.35	15.70	46.00	
STRa008 »	Bergerh.Str.Mitte		23.76	54.35	13.22	46.01	
STRa013 »	Mettenb.Str.Ost 100		23.40	54.36	13.41	46.01	
STRa001 »	Mettenb-Str. West		20.72	54.36	10.02	46.01	
STRa011 »	Th.-Heuss-Str.		20.21	54.36	10.11	46.01	
STRa012 »	Mettenb.Str.Ost 50		17.05	54.36	6.36	46.01	
STRa002 »	Kreisel Mozartstr.		14.46	54.36	3.24	46.01	
STRa003 »	C-Schumann Str.		14.33	54.36	6.97	46.01	

	Summe		<b>54.36</b>		<b>46.01</b>	
--	-------	--	--------------	--	--------------	--

IPkt361 »		C 4 4 EG West		Variante 0			
		x = 3560157.4 m		y = 5329782.0 m		z = 596.1 m	
		Tag		Nacht			
		L r,i,A	L r,A	L r,i,A	L r,A		
		/dB	/dB	/dB	/dB		
STRa005 »	Planstr.A-Nord	60.26	60.26	51.95	51.95		
STRa007 »	Planstr.A-Sued	45.73	60.41	37.42	52.10		
STRa001 »	Mettenb-Str. West	32.47	60.42	21.77	52.10		
STRa002 »	Kreisel Mozartstr.	31.99	60.43	20.78	52.11		
STRa003 »	C-Schumann Str.	25.47	60.43	18.11	52.11		
STRa008 »	Bergerh.Str.Mitte	24.45	60.43	13.92	52.11		
STRa010 »	Bergerh.Str.West	24.34	60.43	13.81	52.11		
STRa013 »	Mettenb.Str.Ost 100	23.29	60.43	13.30	52.11		
STRa012 »	Mettenb.Str.Ost 50	18.92	60.43	8.23	52.11		
STRa009 »	Bergerhauser Str.Ost	18.78	60.43	8.25	52.11		
STRa011 »	Th.-Heuss-Str.	16.82	60.43	6.72	52.11		
	Summe		<b>60.43</b>		<b>52.11</b>		

IPkt362 »		C 4 4 OG1West		Variante 0			
		x = 3560157.4 m		y = 5329782.0 m		z = 598.8 m	
		Tag		Nacht			
		L r,i,A	L r,A	L r,i,A	L r,A		
		/dB	/dB	/dB	/dB		
STRa005 »	Planstr.A-Nord	60.23	60.23	51.92	51.92		
STRa007 »	Planstr.A-Sued	45.73	60.38	37.42	52.07		
STRa001 »	Mettenb-Str. West	33.13	60.39	22.44	52.07		
STRa002 »	Kreisel Mozartstr.	32.00	60.40	20.78	52.08		
STRa003 »	C-Schumann Str.	25.71	60.40	18.34	52.08		
STRa008 »	Bergerh.Str.Mitte	25.39	60.40	14.86	52.08		
STRa010 »	Bergerh.Str.West	24.77	60.40	14.23	52.08		
STRa013 »	Mettenb.Str.Ost 100	23.28	60.40	13.30	52.08		
STRa012 »	Mettenb.Str.Ost 50	20.04	60.40	9.34	52.08		
STRa009 »	Bergerhauser Str.Ost	19.24	60.40	8.71	52.08		
STRa011 »	Th.-Heuss-Str.	18.93	60.41	8.83	52.08		
	Summe		<b>60.41</b>		<b>52.08</b>		

IPkt363 »		C 4 4 OG2West		Variante 0			
		x = 3560157.4 m		y = 5329782.0 m		z = 601.5 m	
		Tag		Nacht			
		L r,i,A	L r,A	L r,i,A	L r,A		
		/dB	/dB	/dB	/dB		
STRa005 »	Planstr.A-Nord	60.07	60.07	51.76	51.76		
STRa007 »	Planstr.A-Sued	45.73	60.23	37.42	51.91		
STRa001 »	Mettenb-Str. West	33.43	60.24	22.73	51.92		
STRa002 »	Kreisel Mozartstr.	32.00	60.24	20.78	51.92		
STRa008 »	Bergerh.Str.Mitte	26.59	60.25	16.05	51.92		
STRa003 »	C-Schumann Str.	26.22	60.25	18.85	51.93		
STRa010 »	Bergerh.Str.West	25.31	60.25	14.78	51.93		
STRa013 »	Mettenb.Str.Ost 100	23.28	60.25	13.29	51.93		
STRa011 »	Th.-Heuss-Str.	21.62	60.25	11.52	51.93		
STRa012 »	Mettenb.Str.Ost 50	21.08	60.25	10.39	51.93		
STRa009 »	Bergerhauser Str.Ost	19.68	60.25	9.14	51.93		
	Summe		<b>60.25</b>		<b>51.93</b>		

IPkt364 »		D 1 1 EG Nord		Variante 0			
		x = 3560173.1 m		y = 5329724.6 m		z = 597.4 m	
		Tag		Nacht			
		L r,i,A	L r,A	L r,i,A	L r,A		

		/dB	/dB	/dB	/dB		
STRa005 »	Planstr.A-Nord	53.17	53.17	44.85	44.85		
STRa013 »	Mettenb.Str.Ost 100	31.99	53.20	22.00	44.88		
STRa007 »	Planstr.A-Sued	30.46	53.22	22.14	44.90		
STRa008 »	Bergerh.Str.Mitte	20.95	53.23	10.42	44.90		
STRa001 »	Mettenb-Str. West	20.62	53.23	9.93	44.90		
STRa009 »	Bergerhauser Str.Ost	19.56	53.23	9.02	44.90		
STRa010 »	Bergerh.Str.West	18.72	53.23	8.19	44.90		
STRa012 »	Mettenb.Str.Ost 50	15.04	53.23	4.34	44.90		
STRa011 »	Th.-Heuss-Str.	14.89	53.23	4.80	44.90		
STRa003 »	C-Schumann Str.	12.73	53.23	5.37	44.90		
STRa002 »	Kreisel Mozartstr.	12.45	53.23	1.23	44.90		
	Summe		<b>53.23</b>		<b>44.90</b>		

IPkt365 »	D 1	1 OG1Nord	Variante 0					
			x = 3560173.1 m		y = 5329724.6 m		z = 600.1 m	
			Tag		Nacht			
			L r,i,A	L r,A	L r,i,A	L r,A		
			/dB	/dB	/dB	/dB		
STRa005 »	Planstr.A-Nord		53.14	53.14	44.83	44.83		
STRa013 »	Mettenb.Str.Ost 100		32.02	53.17	22.03	44.85		
STRa007 »	Planstr.A-Sued		30.45	53.20	22.14	44.87		
STRa001 »	Mettenb-Str. West		21.39	53.20	10.69	44.87		
STRa008 »	Bergerh.Str.Mitte		20.95	53.20	10.42	44.87		
STRa009 »	Bergerhauser Str.Ost		19.56	53.20	9.03	44.88		
STRa010 »	Bergerh.Str.West		18.72	53.21	8.19	44.88		
STRa012 »	Mettenb.Str.Ost 50		15.04	53.21	4.34	44.88		
STRa011 »	Th.-Heuss-Str.		14.90	53.21	4.80	44.88		
STRa003 »	C-Schumann Str.		12.73	53.21	5.36	44.88		
STRa002 »	Kreisel Mozartstr.		12.45	53.21	1.23	44.88		
	Summe			<b>53.21</b>		<b>44.88</b>		

IPkt366 »	D 1	1 OG2Nord	Variante 0					
			x = 3560173.1 m		y = 5329724.6 m		z = 602.8 m	
			Tag		Nacht			
			L r,i,A	L r,A	L r,i,A	L r,A		
			/dB	/dB	/dB	/dB		
STRa005 »	Planstr.A-Nord		53.04	53.04	44.73	44.73		
STRa013 »	Mettenb.Str.Ost 100		32.08	53.08	22.09	44.75		
STRa007 »	Planstr.A-Sued		30.44	53.10	22.12	44.77		
STRa001 »	Mettenb-Str. West		22.71	53.10	12.01	44.78		
STRa008 »	Bergerh.Str.Mitte		20.95	53.11	10.42	44.78		
STRa009 »	Bergerhauser Str.Ost		19.56	53.11	9.03	44.78		
STRa010 »	Bergerh.Str.West		18.72	53.11	8.19	44.78		
STRa012 »	Mettenb.Str.Ost 50		15.03	53.11	4.34	44.78		
STRa011 »	Th.-Heuss-Str.		14.90	53.11	4.80	44.78		
STRa003 »	C-Schumann Str.		12.73	53.11	5.36	44.78		
STRa002 »	Kreisel Mozartstr.		12.44	53.11	1.22	44.78		
	Summe			<b>53.11</b>		<b>44.78</b>		

IPkt367 »	D 1	1 OG3Nord	Variante 0					
			x = 3560173.1 m		y = 5329724.6 m		z = 605.5 m	
			Tag		Nacht			
			L r,i,A	L r,A	L r,i,A	L r,A		
			/dB	/dB	/dB	/dB		
STRa005 »	Planstr.A-Nord		52.88	52.88	44.56	44.56		
STRa013 »	Mettenb.Str.Ost 100		32.15	52.91	22.17	44.59		
STRa007 »	Planstr.A-Sued		30.40	52.94	22.09	44.61		
STRa001 »	Mettenb-Str. West		24.35	52.94	13.65	44.61		

STRa008 »	Bergerh.Str.Mitte	20.95	52.95	10.42	44.62		
STRa009 »	Bergerhauser Str.Ost	19.56	52.95	9.03	44.62		
STRa010 »	Bergerh.Str.West	18.71	52.95	8.18	44.62		
STRa012 »	Mettenb.Str.Ost 50	15.03	52.95	4.33	44.62		
STRa011 »	Th.-Heuss-Str.	14.90	52.95	4.80	44.62		
STRa003 »	C-Schumann Str.	12.75	52.95	5.38	44.62		
STRa002 »	Kreisel Mozartstr.	12.44	52.95	1.22	44.62		
	Summe		<b>52.95</b>		<b>44.62</b>		

<b>IPkt372 »</b>	<b>D 1 3 EG Süd</b>	<b>Variante 0</b>					
		x = 3560175.0 m		y = 5329699.7 m		z = 598.2 m	
		Tag		Nacht			
		L r,i,A	L r,A	L r,i,A	L r,A		
		/dB	/dB	/dB	/dB		
STRa007 »	Planstr.A-Sued	51.48	51.48	43.17	43.17		
STRa005 »	Planstr.A-Nord	49.95	53.79	41.64	45.48		
STRa008 »	Bergerh.Str.Mitte	22.34	53.80	11.81	45.48		
STRa009 »	Bergerhauser Str.Ost	21.30	53.80	10.76	45.48		
STRa013 »	Mettenb.Str.Ost 100	20.98	53.80	10.99	45.48		
STRa010 »	Bergerh.Str.West	19.71	53.80	9.18	45.48		
STRa001 »	Mettenb-Str. West	18.26	53.80	7.57	45.48		
STRa011 »	Th.-Heuss-Str.	16.12	53.80	6.02	45.49		
STRa012 »	Mettenb.Str.Ost 50	14.19	53.81	3.49	45.49		
STRa003 »	C-Schumann Str.	12.03	53.81	4.67	45.49		
STRa002 »	Kreisel Mozartstr.	11.50	53.81	0.28	45.49		
	Summe		<b>53.81</b>		<b>45.49</b>		

<b>IPkt373 »</b>	<b>D 1 3 OG1Süd</b>	<b>Variante 0</b>					
		x = 3560175.0 m		y = 5329699.7 m		z = 600.9 m	
		Tag		Nacht			
		L r,i,A	L r,A	L r,i,A	L r,A		
		/dB	/dB	/dB	/dB		
STRa007 »	Planstr.A-Sued	51.47	51.47	43.15	43.15		
STRa005 »	Planstr.A-Nord	49.91	53.77	41.60	45.45		
STRa008 »	Bergerh.Str.Mitte	22.35	53.77	11.81	45.46		
STRa009 »	Bergerhauser Str.Ost	21.52	53.78	10.98	45.46		
STRa013 »	Mettenb.Str.Ost 100	20.98	53.78	10.99	45.46		
STRa010 »	Bergerh.Str.West	19.81	53.78	9.27	45.46		
STRa001 »	Mettenb-Str. West	18.26	53.78	7.56	45.46		
STRa011 »	Th.-Heuss-Str.	16.35	53.78	6.25	45.46		
STRa012 »	Mettenb.Str.Ost 50	14.19	53.78	3.49	45.46		
STRa003 »	C-Schumann Str.	12.03	53.78	4.66	45.46		
STRa002 »	Kreisel Mozartstr.	11.50	53.78	0.28	45.46		
	Summe		<b>53.78</b>		<b>45.46</b>		

<b>IPkt374 »</b>	<b>D 1 3 OG2Süd</b>	<b>Variante 0</b>					
		x = 3560175.0 m		y = 5329699.7 m		z = 603.6 m	
		Tag		Nacht			
		L r,i,A	L r,A	L r,i,A	L r,A		
		/dB	/dB	/dB	/dB		
STRa007 »	Planstr.A-Sued	51.41	51.41	43.10	43.10		
STRa005 »	Planstr.A-Nord	49.79	53.69	41.48	45.37		
STRa008 »	Bergerh.Str.Mitte	25.56	53.70	15.02	45.38		
STRa009 »	Bergerhauser Str.Ost	25.37	53.70	14.83	45.38		
STRa010 »	Bergerh.Str.West	21.94	53.71	11.40	45.38		
STRa013 »	Mettenb.Str.Ost 100	20.98	53.71	10.99	45.39		
STRa011 »	Th.-Heuss-Str.	20.51	53.71	10.41	45.39		
STRa001 »	Mettenb-Str. West	18.26	53.71	7.56	45.39		
STRa012 »	Mettenb.Str.Ost 50	14.18	53.71	3.49	45.39		

STRa003 »	C-Schumann Str.	12.03	53.71	4.66	45.39		
STRa002 »	Kreisel Mozartstr.	11.49	53.71	0.28	45.39		
	Summe		<b>53.71</b>		<b>45.39</b>		

<b>IPkt375 »</b>	<b>D 1 3 OG3Süd</b>	<b>Variante 0</b>					
		x = 3560175.0 m		y = 5329699.7 m		z = 606.3 m	
		Tag		Nacht			
		L r,i,A	L r,A	L r,i,A	L r,A		
		/dB	/dB	/dB	/dB		
STRa007 »	Planstr.A-Sued	51.33	51.33	43.02	43.02		
STRa005 »	Planstr.A-Nord	49.59	53.56	41.28	45.25		
STRa009 »	Bergerhauser Str.Ost	33.14	53.60	22.61	45.27		
STRa008 »	Bergerh.Str.Mitte	31.44	53.63	20.90	45.28		
STRa011 »	Th.-Heuss-Str.	28.34	53.64	18.24	45.29		
STRa010 »	Bergerh.Str.West	25.01	53.64	14.47	45.30		
STRa013 »	Mettenb.Str.Ost 100	20.97	53.65	10.98	45.30		
STRa001 »	Mettenb-Str. West	18.25	53.65	7.56	45.30		
STRa012 »	Mettenb.Str.Ost 50	14.18	53.65	3.48	45.30		
STRa003 »	C-Schumann Str.	12.02	53.65	4.66	45.30		
STRa002 »	Kreisel Mozartstr.	11.49	53.65	0.27	45.30		
	Summe		<b>53.65</b>		<b>45.30</b>		

<b>IPkt376 »</b>	<b>D 1 4 EG West</b>	<b>Variante 0</b>					
		x = 3560168.1 m		y = 5329711.7 m		z = 597.7 m	
		Tag		Nacht			
		L r,i,A	L r,A	L r,i,A	L r,A		
		/dB	/dB	/dB	/dB		
STRa005 »	Planstr.A-Nord	57.98	57.98	49.67	49.67		
STRa007 »	Planstr.A-Sued	52.00	58.96	43.69	50.65		
STRa001 »	Mettenb-Str. West	28.94	58.96	18.24	50.65		
STRa002 »	Kreisel Mozartstr.	25.05	58.97	13.83	50.65		
STRa010 »	Bergerh.Str.West	22.10	58.97	11.57	50.65		
STRa008 »	Bergerh.Str.Mitte	21.71	58.97	11.17	50.65		
STRa013 »	Mettenb.Str.Ost 100	21.24	58.97	11.26	50.65		
STRa009 »	Bergerhauser Str.Ost	20.07	58.97	9.53	50.65		
STRa003 »	C-Schumann Str.	16.84	58.97	9.48	50.65		
STRa011 »	Th.-Heuss-Str.	15.47	58.97	5.37	50.65		
STRa012 »	Mettenb.Str.Ost 50	15.13	58.97	4.44	50.65		
	Summe		<b>58.97</b>		<b>50.65</b>		

<b>IPkt377 »</b>	<b>D 1 4 OG1West</b>	<b>Variante 0</b>					
		x = 3560168.1 m		y = 5329711.7 m		z = 600.4 m	
		Tag		Nacht			
		L r,i,A	L r,A	L r,i,A	L r,A		
		/dB	/dB	/dB	/dB		
STRa005 »	Planstr.A-Nord	57.95	57.95	49.64	49.64		
STRa007 »	Planstr.A-Sued	52.00	58.93	43.68	50.62		
STRa001 »	Mettenb-Str. West	29.15	58.94	18.46	50.62		
STRa002 »	Kreisel Mozartstr.	25.07	58.94	13.85	50.62		
STRa008 »	Bergerh.Str.Mitte	22.81	58.94	12.28	50.62		
STRa010 »	Bergerh.Str.West	22.59	58.94	12.05	50.62		
STRa013 »	Mettenb.Str.Ost 100	21.24	58.94	11.25	50.62		
STRa009 »	Bergerhauser Str.Ost	20.07	58.94	9.54	50.62		
STRa003 »	C-Schumann Str.	17.63	58.94	10.27	50.62		
STRa011 »	Th.-Heuss-Str.	17.61	58.94	7.51	50.62		
STRa012 »	Mettenb.Str.Ost 50	15.76	58.94	5.07	50.63		
	Summe		<b>58.94</b>		<b>50.63</b>		

<b>IPkt378 »</b>	<b>D 1 4 OG2West</b>	<b>Variante 0</b>					
		x = 3560168.1 m		y = 5329711.7 m		z = 603.1 m	

		Tag		Nacht			
		L r,i,A	L r,A	L r,i,A	L r,A		
		/dB	/dB	/dB	/dB		
STRa005 »	Planstr.A-Nord	57.83	57.83	49.51	49.51		
STRa007 »	Planstr.A-Sued	51.96	58.83	43.64	50.51		
STRa001 »	Mettenb-Str. West	29.73	58.83	19.03	50.51		
STRa008 »	Bergerh.Str.Mitte	25.83	58.83	15.29	50.52		
STRa002 »	Kreisel Mozartstr.	25.14	58.84	13.92	50.52		
STRa010 »	Bergerh.Str.West	23.58	58.84	13.04	50.52		
STRa011 »	Th.-Heuss-Str.	21.42	58.84	11.32	50.52		
STRa013 »	Mettenb.Str.Ost 100	21.24	58.84	11.25	50.52		
STRa009 »	Bergerhauser Str.Ost	20.07	58.84	9.54	50.52		
STRa003 »	C-Schumann Str.	19.18	58.84	11.81	50.52		
STRa012 »	Mettenb.Str.Ost 50	16.23	58.84	5.53	50.52		
Summe			<b>58.84</b>		<b>50.52</b>		

IPkt379 »		D 1	4 OG3West	Variante 0			
		x = 3560168.1 m		y = 5329711.7 m		z = 605.8 m	
		Tag		Nacht			
		L r,i,A	L r,A	L r,i,A	L r,A		
		/dB	/dB	/dB	/dB		
STRa005 »	Planstr.A-Nord	57.62	57.62	49.31	49.31		
STRa007 »	Planstr.A-Sued	51.89	58.65	43.57	50.33		
STRa001 »	Mettenb-Str. West	31.97	58.66	21.27	50.34		
STRa008 »	Bergerh.Str.Mitte	30.42	58.66	19.88	50.34		
STRa011 »	Th.-Heuss-Str.	26.41	58.67	16.31	50.34		
STRa002 »	Kreisel Mozartstr.	26.15	58.67	14.93	50.35		
STRa010 »	Bergerh.Str.West	25.21	58.67	14.68	50.35		
STRa013 »	Mettenb.Str.Ost 100	21.23	58.67	11.25	50.35		
STRa003 »	C-Schumann Str.	20.97	58.67	13.60	50.35		
STRa009 »	Bergerhauser Str.Ost	20.07	58.67	9.54	50.35		
STRa012 »	Mettenb.Str.Ost 50	16.82	58.67	6.13	50.35		
Summe			<b>58.67</b>		<b>50.35</b>		

IPkt380 »		D 3	1 EG Nord	Variante 0			
		x = 3560170.8 m		y = 5329754.5 m		z = 596.7 m	
		Tag		Nacht			
		L r,i,A	L r,A	L r,i,A	L r,A		
		/dB	/dB	/dB	/dB		
STRa005 »	Planstr.A-Nord	54.25	54.25	45.93	45.93		
STRa013 »	Mettenb.Str.Ost 100	34.30	54.29	24.31	45.96		
STRa001 »	Mettenb-Str. West	29.03	54.30	18.34	45.97		
STRa007 »	Planstr.A-Sued	27.66	54.31	19.35	45.98		
STRa008 »	Bergerh.Str.Mitte	19.47	54.32	8.93	45.98		
STRa009 »	Bergerhauser Str.Ost	18.23	54.32	7.70	45.98		
STRa010 »	Bergerh.Str.West	17.59	54.32	7.06	45.98		
STRa012 »	Mettenb.Str.Ost 50	16.06	54.32	5.36	45.98		
STRa003 »	C-Schumann Str.	13.63	54.32	6.26	45.98		
STRa011 »	Th.-Heuss-Str.	13.58	54.32	3.48	45.98		
STRa002 »	Kreisel Mozartstr.	13.53	54.32	2.31	45.98		
Summe			<b>54.32</b>		<b>45.98</b>		

IPkt381 »		D 3	1 OG1Nord	Variante 0			
		x = 3560170.8 m		y = 5329754.5 m		z = 599.4 m	
		Tag		Nacht			
		L r,i,A	L r,A	L r,i,A	L r,A		
		/dB	/dB	/dB	/dB		
STRa005 »	Planstr.A-Nord	54.23	54.23	45.91	45.91		
STRa013 »	Mettenb.Str.Ost 100	34.76	54.27	24.77	45.94		



STRa001 »	Mettenb-Str. West	29.52	54.29	18.83	45.95		
STRa007 »	Planstr.A-Sued	27.66	54.30	19.35	45.96		
STRa008 »	Bergerh.Str.Mitte	19.47	54.30	8.94	45.96		
STRa009 »	Bergerhauser Str.Ost	18.24	54.30	7.70	45.96		
STRa010 »	Bergerh.Str.West	17.59	54.30	7.06	45.96		
STRa012 »	Mettenb.Str.Ost 50	16.80	54.30	6.10	45.96		
STRa003 »	C-Schumann Str.	15.06	54.30	7.69	45.96		
STRa002 »	Kreisel Mozartstr.	14.51	54.30	3.29	45.96		
STRa011 »	Th.-Heuss-Str.	13.58	54.30	3.48	45.97		
	Summe		<b>54.30</b>		<b>45.97</b>		

<b>IPkt382 »</b>	<b>D 3 1 OG2Nord</b>	<b>Variante 0</b>					
		x = 3560170.8 m		y = 5329754.5 m		z = 602.1 m	
		Tag		Nacht			
		L r,i,A	L r,A	L r,i,A	L r,A		
		/dB	/dB	/dB	/dB		
STRa005 »	Planstr.A-Nord	54.15	54.15	45.83	45.83		
STRa013 »	Mettenb.Str.Ost 100	35.39	54.20	25.40	45.87		
STRa001 »	Mettenb-Str. West	30.24	54.22	19.54	45.88		
STRa007 »	Planstr.A-Sued	27.65	54.23	19.34	45.89		
STRa012 »	Mettenb.Str.Ost 50	20.14	54.23	9.44	45.89		
STRa008 »	Bergerh.Str.Mitte	19.47	54.23	8.93	45.89		
STRa003 »	C-Schumann Str.	18.97	54.23	11.60	45.89		
STRa009 »	Bergerhauser Str.Ost	18.24	54.24	7.70	45.89		
STRa002 »	Kreisel Mozartstr.	18.01	54.24	6.79	45.89		
STRa010 »	Bergerh.Str.West	17.59	54.24	7.05	45.89		
STRa011 »	Th.-Heuss-Str.	13.58	54.24	3.48	45.89		
	Summe		<b>54.24</b>		<b>45.89</b>		

<b>IPkt383 »</b>	<b>D 3 1 OG3Nord</b>	<b>Variante 0</b>					
		x = 3560170.8 m		y = 5329754.5 m		z = 604.8 m	
		Tag		Nacht			
		L r,i,A	L r,A	L r,i,A	L r,A		
		/dB	/dB	/dB	/dB		
STRa005 »	Planstr.A-Nord	54.04	54.04	45.72	45.72		
STRa013 »	Mettenb.Str.Ost 100	36.02	54.11	26.03	45.77		
STRa001 »	Mettenb-Str. West	32.10	54.13	21.40	45.78		
STRa007 »	Planstr.A-Sued	27.64	54.14	19.32	45.79		
STRa003 »	C-Schumann Str.	25.32	54.15	17.95	45.80		
STRa012 »	Mettenb.Str.Ost 50	24.70	54.15	14.00	45.80		
STRa002 »	Kreisel Mozartstr.	23.64	54.16	12.42	45.81		
STRa008 »	Bergerh.Str.Mitte	19.47	54.16	8.93	45.81		
STRa009 »	Bergerhauser Str.Ost	18.24	54.16	7.70	45.81		
STRa010 »	Bergerh.Str.West	17.59	54.16	7.05	45.81		
STRa011 »	Th.-Heuss-Str.	13.58	54.16	3.48	45.81		
	Summe		<b>54.16</b>		<b>45.81</b>		

<b>IPkt388 »</b>	<b>D 3 3 EG Süd</b>	<b>Variante 0</b>					
		x = 3560172.8 m		y = 5329729.5 m		z = 597.3 m	
		Tag		Nacht			
		L r,i,A	L r,A	L r,i,A	L r,A		
		/dB	/dB	/dB	/dB		
STRa005 »	Planstr.A-Nord	53.05	53.05	44.73	44.73		
STRa007 »	Planstr.A-Sued	47.88	54.20	39.56	45.89		
STRa010 »	Bergerh.Str.West	22.42	54.20	11.88	45.89		
STRa013 »	Mettenb.Str.Ost 100	21.86	54.21	11.88	45.89		
STRa008 »	Bergerh.Str.Mitte	20.70	54.21	10.16	45.89		
STRa009 »	Bergerhauser Str.Ost	20.57	54.21	10.03	45.89		
STRa001 »	Mettenb-Str. West	19.18	54.21	8.49	45.89		

STRa012 »	Mettenb.Str.Ost 50	15.17	54.21	4.48	45.89		
STRa011 »	Th.-Heuss-Str.	14.67	54.21	4.57	45.89		
STRa003 »	C-Schumann Str.	12.88	54.21	5.51	45.89		
STRa002 »	Kreisel Mozartstr.	12.58	54.21	1.37	45.89		
	Summe		<b>54.21</b>		<b>45.89</b>		

<b>IPkt389 »</b>	<b>D 3 3 OG1Süd</b>	<b>Variante 0</b>					
		x = 3560172.8 m		y = 5329729.5 m		z = 600.0 m	
		Tag		Nacht			
		L r,i,A	L r,A	L r,i,A	L r,A		
		/dB	/dB	/dB	/dB		
STRa005 »	Planstr.A-Nord	53.03	53.03	44.71	44.71		
STRa007 »	Planstr.A-Sued	47.88	54.19	39.56	45.87		
STRa010 »	Bergerh.Str.West	22.73	54.19	12.20	45.87		
STRa013 »	Mettenb.Str.Ost 100	21.86	54.19	11.87	45.88		
STRa008 »	Bergerh.Str.Mitte	20.72	54.19	10.19	45.88		
STRa009 »	Bergerhauser Str.Ost	20.56	54.20	10.02	45.88		
STRa001 »	Mettenb-Str. West	19.18	54.20	8.49	45.88		
STRa012 »	Mettenb.Str.Ost 50	15.17	54.20	4.47	45.88		
STRa011 »	Th.-Heuss-Str.	14.67	54.20	4.57	45.88		
STRa003 »	C-Schumann Str.	12.87	54.20	5.51	45.88		
STRa002 »	Kreisel Mozartstr.	12.58	54.20	1.36	45.88		
	Summe		<b>54.20</b>		<b>45.88</b>		

<b>IPkt390 »</b>	<b>D 3 3 OG2Süd</b>	<b>Variante 0</b>					
		x = 3560172.8 m		y = 5329729.5 m		z = 602.7 m	
		Tag		Nacht			
		L r,i,A	L r,A	L r,i,A	L r,A		
		/dB	/dB	/dB	/dB		
STRa005 »	Planstr.A-Nord	52.94	52.94	44.63	44.63		
STRa007 »	Planstr.A-Sued	47.86	54.12	39.55	45.80		
STRa010 »	Bergerh.Str.West	23.09	54.12	12.56	45.80		
STRa013 »	Mettenb.Str.Ost 100	21.86	54.12	11.87	45.81		
STRa008 »	Bergerh.Str.Mitte	20.93	54.13	10.40	45.81		
STRa009 »	Bergerhauser Str.Ost	20.56	54.13	10.02	45.81		
STRa001 »	Mettenb-Str. West	19.18	54.13	8.48	45.81		
STRa012 »	Mettenb.Str.Ost 50	15.17	54.13	4.47	45.81		
STRa011 »	Th.-Heuss-Str.	14.67	54.13	4.57	45.81		
STRa003 »	C-Schumann Str.	12.87	54.13	5.50	45.81		
STRa002 »	Kreisel Mozartstr.	12.58	54.13	1.36	45.81		
	Summe		<b>54.13</b>		<b>45.81</b>		

<b>IPkt391 »</b>	<b>D 3 3 OG3Süd</b>	<b>Variante 0</b>					
		x = 3560172.8 m		y = 5329729.5 m		z = 605.4 m	
		Tag		Nacht			
		L r,i,A	L r,A	L r,i,A	L r,A		
		/dB	/dB	/dB	/dB		
STRa005 »	Planstr.A-Nord	52.79	52.79	44.47	44.47		
STRa007 »	Planstr.A-Sued	47.84	53.99	39.53	45.68		
STRa010 »	Bergerh.Str.West	23.67	54.00	13.14	45.68		
STRa013 »	Mettenb.Str.Ost 100	21.86	54.00	11.87	45.68		
STRa008 »	Bergerh.Str.Mitte	21.14	54.00	10.60	45.68		
STRa009 »	Bergerhauser Str.Ost	20.54	54.00	10.01	45.69		
STRa001 »	Mettenb-Str. West	19.18	54.01	8.48	45.69		
STRa012 »	Mettenb.Str.Ost 50	15.16	54.01	4.47	45.69		
STRa011 »	Th.-Heuss-Str.	14.67	54.01	4.57	45.69		
STRa003 »	C-Schumann Str.	12.87	54.01	5.50	45.69		
STRa002 »	Kreisel Mozartstr.	12.58	54.01	1.36	45.69		
	Summe		<b>54.01</b>		<b>45.69</b>		

<b>IPkt392 »</b>		<b>D 3 4 EG West</b>		<b>Variante 0</b>			
		x = 3560165.9 m		y = 5329741.5 m		z = 597.1 m	
		Tag		Nacht			
		L r,i,A	L r,A	L r,i,A	L r,A		
		/dB	/dB	/dB	/dB		
STRa005 »	Planstr.A-Nord	58.56	58.56	50.25	50.25		
STRa007 »	Planstr.A-Sued	49.11	59.03	40.79	50.71		
STRa001 »	Mettenb-Str. West	28.18	59.03	17.48	50.71		
STRa010 »	Bergerh.Str.West	26.77	59.03	16.24	50.72		
STRa013 »	Mettenb.Str.Ost 100	22.11	59.03	12.12	50.72		
STRa008 »	Bergerh.Str.Mitte	21.65	59.03	11.11	50.72		
STRa002 »	Kreisel Mozartstr.	20.06	59.04	8.85	50.72		
STRa009 »	Bergerhauser Str.Ost	18.71	59.04	8.17	50.72		
STRa011 »	Th.-Heuss-Str.	15.88	59.04	5.78	50.72		
STRa003 »	C-Schumann Str.	15.84	59.04	8.48	50.72		
STRa012 »	Mettenb.Str.Ost 50	15.66	59.04	4.97	50.72		
	Summe		<b>59.04</b>		<b>50.72</b>		

<b>IPkt393 »</b>		<b>D 3 4 OG1West</b>		<b>Variante 0</b>			
		x = 3560165.9 m		y = 5329741.5 m		z = 599.8 m	
		Tag		Nacht			
		L r,i,A	L r,A	L r,i,A	L r,A		
		/dB	/dB	/dB	/dB		
STRa005 »	Planstr.A-Nord	58.54	58.54	50.22	50.22		
STRa007 »	Planstr.A-Sued	49.11	59.01	40.79	50.69		
STRa001 »	Mettenb-Str. West	28.58	59.01	17.88	50.69		
STRa010 »	Bergerh.Str.West	27.33	59.01	16.80	50.69		
STRa008 »	Bergerh.Str.Mitte	23.14	59.01	12.61	50.69		
STRa013 »	Mettenb.Str.Ost 100	22.11	59.01	12.12	50.70		
STRa002 »	Kreisel Mozartstr.	20.10	59.01	8.88	50.70		
STRa009 »	Bergerhauser Str.Ost	18.71	59.01	8.18	50.70		
STRa011 »	Th.-Heuss-Str.	17.85	59.02	7.75	50.70		
STRa003 »	C-Schumann Str.	16.79	59.02	9.42	50.70		
STRa012 »	Mettenb.Str.Ost 50	16.59	59.02	5.89	50.70		
	Summe		<b>59.02</b>		<b>50.70</b>		

<b>IPkt394 »</b>		<b>D 3 4 OG2West</b>		<b>Variante 0</b>			
		x = 3560165.9 m		y = 5329741.5 m		z = 602.5 m	
		Tag		Nacht			
		L r,i,A	L r,A	L r,i,A	L r,A		
		/dB	/dB	/dB	/dB		
STRa005 »	Planstr.A-Nord	58.43	58.43	50.11	50.11		
STRa007 »	Planstr.A-Sued	49.09	58.91	40.78	50.59		
STRa001 »	Mettenb-Str. West	29.38	58.91	18.68	50.59		
STRa010 »	Bergerh.Str.West	27.95	58.91	17.41	50.59		
STRa008 »	Bergerh.Str.Mitte	25.27	58.92	14.73	50.60		
STRa013 »	Mettenb.Str.Ost 100	22.11	58.92	12.12	50.60		
STRa002 »	Kreisel Mozartstr.	20.51	58.92	9.29	50.60		
STRa011 »	Th.-Heuss-Str.	19.74	58.92	9.64	50.60		
STRa003 »	C-Schumann Str.	19.52	58.92	12.15	50.60		
STRa009 »	Bergerhauser Str.Ost	18.71	58.92	8.18	50.60		
STRa012 »	Mettenb.Str.Ost 50	18.19	58.92	7.50	50.60		
	Summe		<b>58.92</b>		<b>50.60</b>		

<b>IPkt395 »</b>		<b>D 3 4 OG3West</b>		<b>Variante 0</b>			
		x = 3560165.9 m		y = 5329741.5 m		z = 605.2 m	
		Tag		Nacht			
		L r,i,A	L r,A	L r,i,A	L r,A		
		/dB	/dB	/dB	/dB		
STRa005 »	Planstr.A-Nord	58.24	58.24	49.92	49.92		

STRa007 »	Planstr.A-Sued	49.07	58.74	40.75	50.42		
STRa001 »	Mettenb-Str. West	31.84	58.74	21.14	50.43		
STRa010 »	Bergerh.Str.West	28.62	58.75	18.09	50.43		
STRa008 »	Bergerh.Str.Mitte	28.07	58.75	17.54	50.43		
STRa002 »	Kreisel Mozartstr.	25.88	58.75	14.66	50.43		
STRa003 »	C-Schumann Str.	22.75	58.76	15.39	50.43		
STRa013 »	Mettenb.Str.Ost 100	22.10	58.76	12.11	50.43		
STRa011 »	Th.-Heuss-Str.	20.88	58.76	10.78	50.43		
STRa009 »	Bergerhauser Str.Ost	19.83	58.76	9.30	50.43		
STRa012 »	Mettenb.Str.Ost 50	19.43	58.76	8.73	50.43		
	Summe		<b>58.76</b>		<b>50.43</b>		

»: Zusätzliche Funktionen mit Doppelklick aufrufen.