








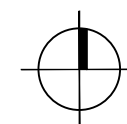


Zeichenerklärung:

- | | | | |
|---|---------------------------------------|---|------------------|
|  | Bordsteinradweg |  | Ampel / Schilder |
|  | Sicherheitstrennstreifen |  | Laternen |
|  | Furten / Aufstellfläche für Fahrräder |  | Fahnenmasten |
|  | Gehweg / Gehweg mit Radfahrer frei | | |
|  | Buseinstieg / Busausstieg | | |
|  | Fahrbahn | | |



Konzept Radweg Bismarckring
Nordseite (B 465)

Plan im Original ohne Maßstab

Stadtplanungsamt
den, 17.04.2012

/ Fh.