





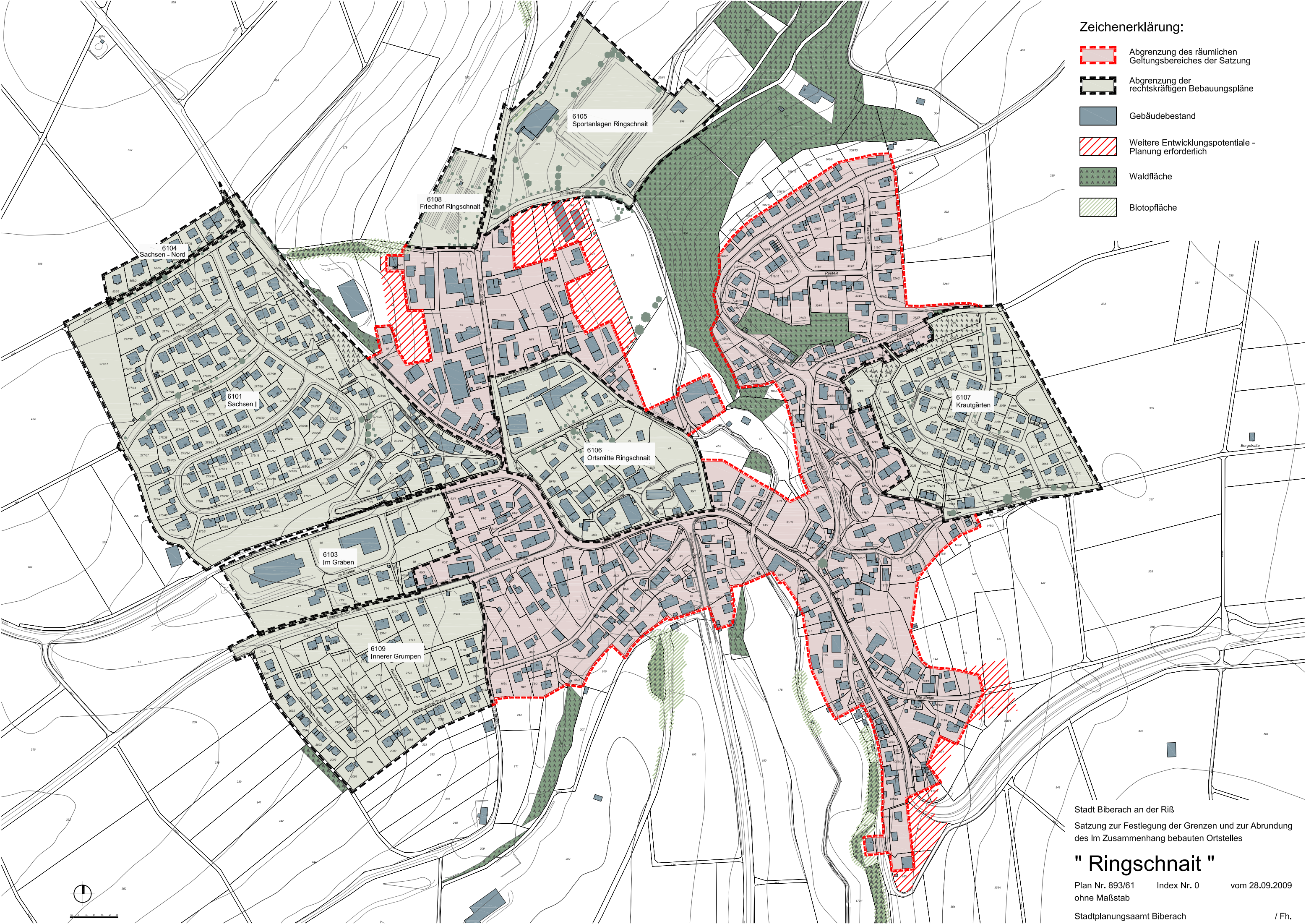


**Zeichenerklärung:**

-  Abgrenzung des räumlichen Geltungsbereiches der Satzung
-  Abgrenzung der rechtskräftigen Bebauungspläne
-  Gebäudebestand
-  Weitere Entwicklungspotentiale - Planung erforderlich
-  Waldfläche
-  Biotopfläche



Stadt Biberach an der Riß  
Satzung zur Festlegung der Grenzen und zur Abrundung  
des im Zusammenhang bebauten Ortsteiles

## " Ringschnait "

Plan Nr. 893/61    Index Nr. 0    vom 28.09.2009  
ohne Maßstab

Stadtplanungsamt Biberach    / Fh.

