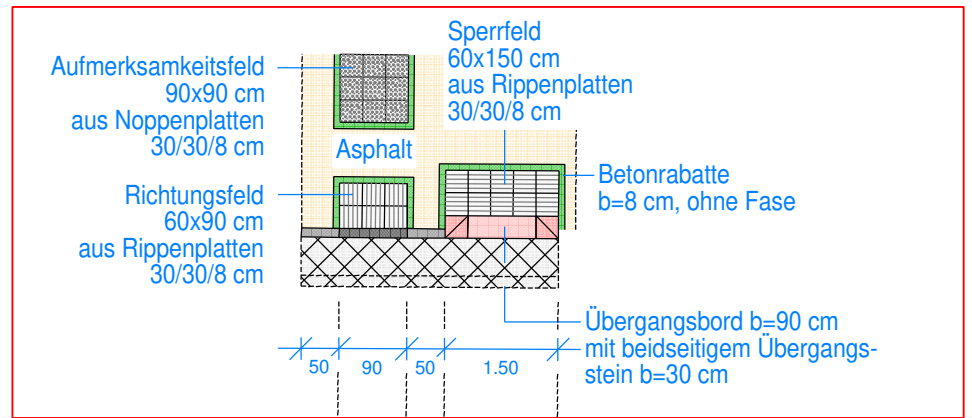


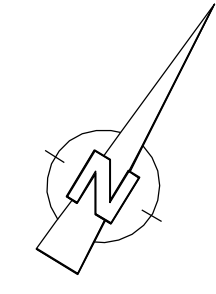
Detailangaben zum Pflaster (36)



Detailangaben Querung

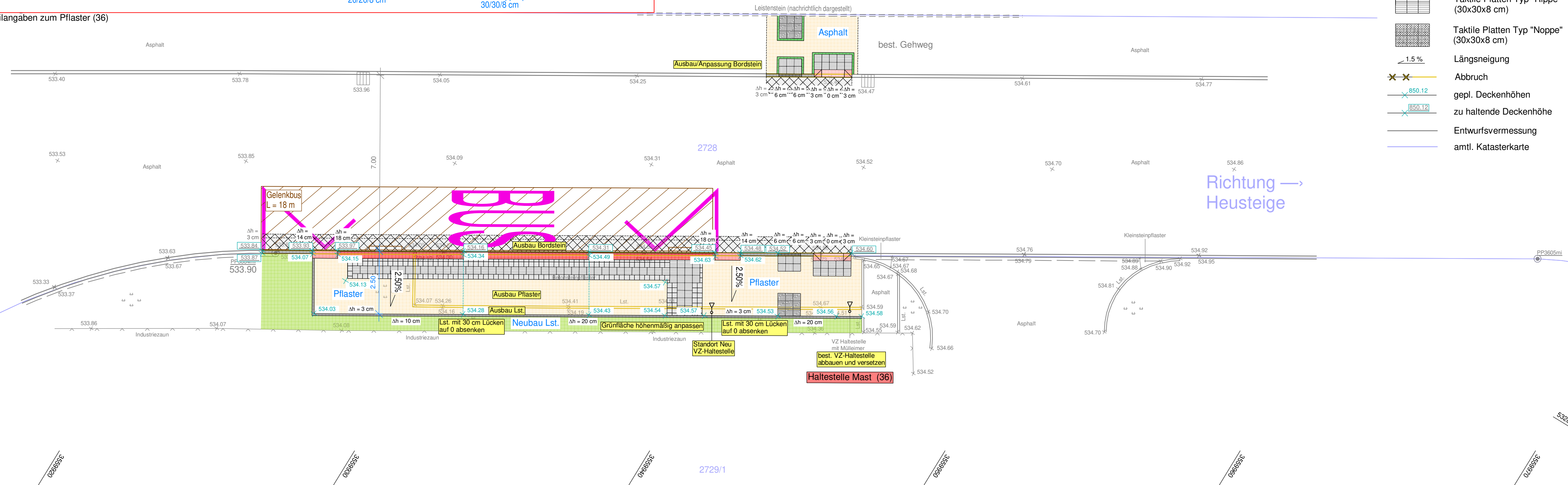
**Zeichenerklärung:**

- Busbordstein Form A1
- Übergangsstein Form A1
- Betonrabbate
- Leistenstein
- Bordstein
- Absenkung
- Fahrbahn
- Gehweg
- Grünfläche
- Angleichung
- Pflaster anthrazit
- Fahrbahnmarkierung
- Taktile Platten Typ "Rippe" (30x30x8 cm)
- Taktile Platten Typ "Noppe" (30x30x8 cm)
- 1.5% Längsneigung
- Abbruch
- gepl. Deckenhöhen
- zu haltende Deckenhöhe
- Entwurfsvermessung
- amtl. Katasterkarte



← Richtung Memminger Straße

Richtung → Heusteige



**Anlage 4**

Hinweis Koordinatensystem / Höhensystem:  
GK / DHHN12 ("Status 100"; m ü. NN)

**Fertigung**

Nr.	Art der Änderung	Datum	Zeichen

**Ausführungsplanung**

Titel:  
**Barrierefreier Umbau von Bushaldebuchten und Buskaps**

Planinhalt:  
**Projektlageplan Mast (36)**

Auftraggeber:  
**Stadt Biberach**

Entwurfsverfasser:  
**mooser ingenieure gmbh & co. kg**  
Hohe Buchleuth 9a  
87600 Kaufbeuren  
Fon +49 (0) 8341 9021-0  
info@mooser-ingenieure.de  
www.mooser-ingenieure.de

vermessen:  
**Juni/Juli 20 - Proske/Geßler**  
entworfen:  
**Nov. 21 - Mooser/Henker**  
gezeichnet:  
**Nov. 21 - Zech/Henker**

aufgestellt:  
**Kaufbeuren, den**