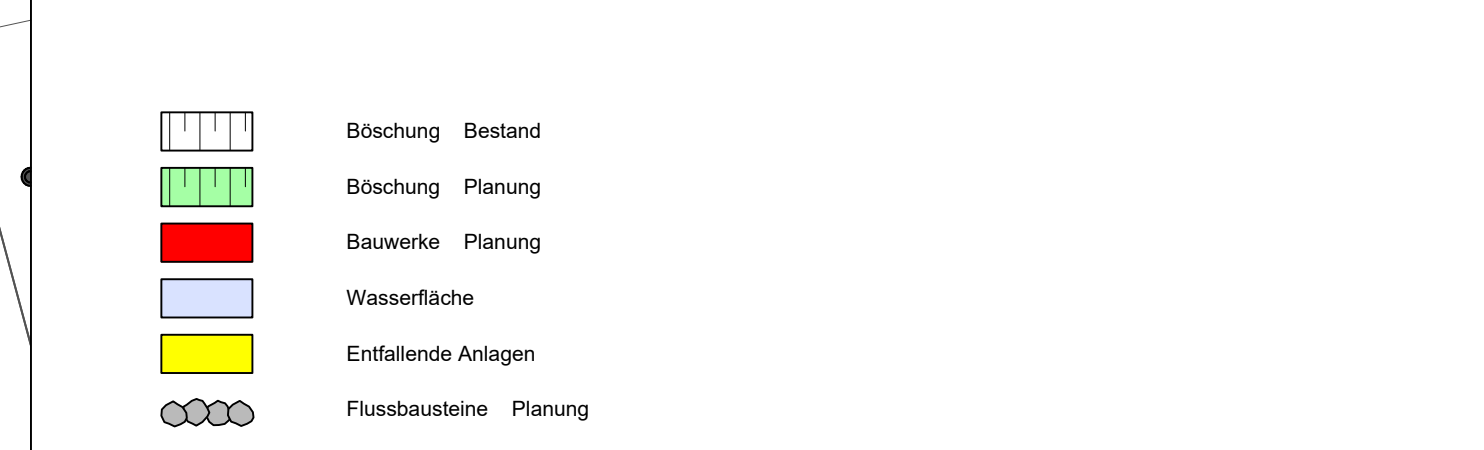


Längenschnitt Kanal entspricht Haltungslänge!



Information: Höhenangabe wurde vom GK-Koordinatensystem auf UTM-Koordinatensystem transformiert

Grundlage: 28.01.2020 Bestand Kanalisation von Tiefbauamt Biberach  
22.04. und 30.04.2020 Bestand Wasserleitung von e.w.ris Netz GmbH  
26.02.2021 Bebauungsplan von Stadt Biberach  
31.03.2022 Planung Wasserleitung von e.w.ris Netz GmbH

Kataster: Stafflangen	
Koordinatensystem	Gauß-Krüger
X	UTM - ETRS89 / UTM Zone 32N
UTM - Korrekturfaktor:	0,99955
Höhensystem	
X	Höhen im neuen System (NN), DHHN12 - Status 100
	Höhen im Normalhöhen-Null (NN), DHHN12 - Status 170

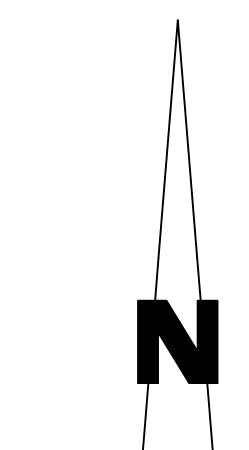
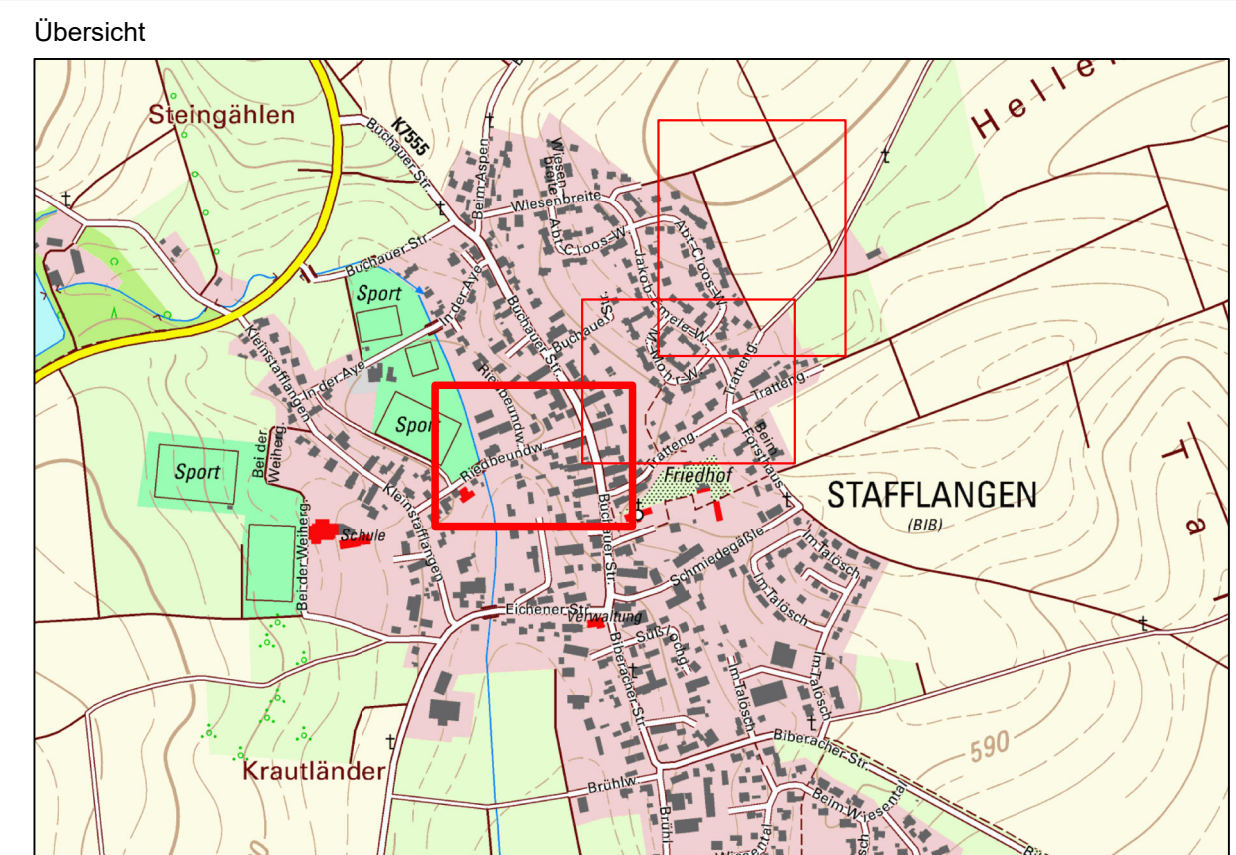
**RS RAPP + SCHMID**  
Infrastrukturplanung GmbH  
Im Eggen 3, 88444 Urmmendorf

**BIBERACH**  
Stadtentwässerung  
Tiefbauamt

Erschließung Baugebiet "Wiesenbreite III" in Stafflangen

Planart: **Lageplan Kanalisation Süd - 2**

Genehmigungsplanung



**VORABZUG**  
Datum: 31.10.2022

RAPP + SCHMID Infrastrukturplanung GmbH  
 Im Eggen 3, 88444 Urmmendorf  
 Tel: 07351 45 700-10  
 Fax: 07351 45 700-29  
 info@rs-bw.de  
 www.rs-bw.de